

BOLETIN DE ESTUDIOS GEOGRAFICOS

VOL. XII

Octubre-Diciembre 1965

Nº 49



INSTITUTO DE GEOGRAFÍA
FACULTAD DE FILOSOFÍA Y LETRAS
UNIVERSIDAD NACIONAL DE CUYO
REPÚBLICA ARGENTINA

Boletín de Estudios Geográficos

VIRGILIO G. ROIG

ELENCO SISTEMÁTICO DE LOS MAMÍFEROS Y AVES DE LA PROVINCIA DE MENDOZA Y NOTAS SOBRE SU DISTRIBUCIÓN GEOGRÁFICA

Muy contados son los trabajos existentes referidos a los problemas de la fauna y su probable distribución geográfica en la provincia de Mendoza. Exceptuando las publicaciones de Carlos Reed (1916) y los trabajos de Yepes (1937), no han vuelto a aparecer listas o catálogos de su fauna de mamíferos y aves. Impuesto de la necesidad de contar con una lista actualizada se han recopilado todos los antecedentes existentes con los cuales se ha confeccionado esta contribución al conocimiento de parte de la fauna mendocina y su probable distribución actual dentro de su territorio.

CONSIDERACIONES ZOOGEOGRÁFICAS

La fisiografía de Mendoza define por sí sola los dos tipos de fauna que la integran fundamentalmente: la fauna de los Andes y la fauna de las llanuras áridas y medanosas del este. Pero la convergencia de las faunas de otros distritos hacen de Mendoza una zona de configuración transicional. Este problema constituye por ello un planteo de interés, ya que los distritos zoogeográficos que integran su conjunto y los caracteres fisiográficos que posee llevan a producir una verdadera interacción de las faunas.

Se han considerado al efecto, dentro de la Provincia, tres distritos fundamentales: Andino, Patagónico y Subandino, existiendo zonas marginales que pueden considerarse influenciadas por la fauna del distrito Pampásico, por lo que se hace necesario reconocerlas separadamente (Fig. 1). Por último se han tomado en cuenta un dominio y algunas zonas aisladas. El primero, aunque no integra el territorio

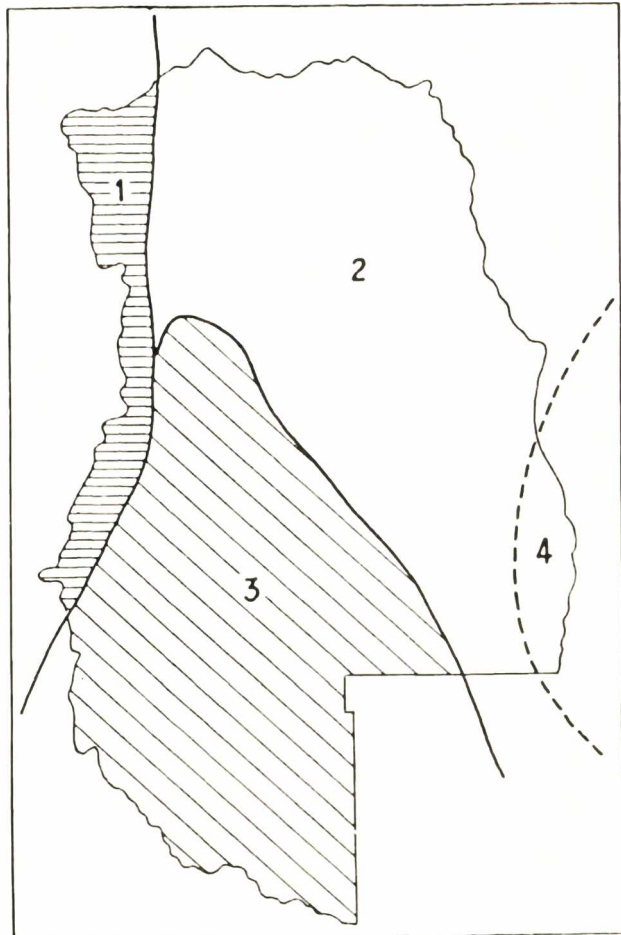


FIGURA 1. - 1. - Distrito andino.
2. - Distrito subandino.
3. - Distrito patagónico
4. - Distrito subandino-pampeano.

de Mendoza, influye de tal manera que es necesario tenerlo en cuenta, ya que el dominio Chileno produce una evidente invasión con algunos de sus elementos; las segundas son zonas aisladas dentro de la provincia, pero que dadas sus características fisiográficas y ecológicas se ha decidido tratarlas separadamente bajo la denominación común de "zonas lacustres".

DISTRITO SUBANDINO

Abarca toda la zona central de la provincia, siendo el distrito que sufre mayor influencia de los distritos adyacentes, mediante la incorporación de diversas formas. Las condiciones fisiográficas del distrito varían mucho; presenta en general el tipo de vegetación "hiemifruticeta" de comunidades discontinuas con elementos áfilos o de hojas reducidas y bajos, que se agrupan en forma interrumpida dejando en parte el suelo desnudo. Se dan formas halófilas y uno que otro salitral, que junto a algunos accidentes geográficos (guayquerías, ríos permanentes, cerrilladas, etc.) pueden hacer varias los caracteres generales.

Zoológicamente, el distrito subandino puede considerarse como una prolongación septentrional-occidental del distrito Patagónico, que a modo de cuña se intercala entre los distritos Andino y Pampásico, siendo sus animales más característicos similares a los de la Patagonia. Considerado desde este punto de vista, el distrito subandino debe soportar una poderosa influencia patagónica que se hace evidente en el análisis de su fauna.

Las especies que representan más típicamente este distrito son:

<i>Marmosa pusilla bruchi</i>	ratón del palo
<i>ChaetophRACTUS vellerosus pumilus</i>	piche llorón
<i>Chlamyphorus truncatus</i>	pichiciego
<i>DucySION griseus gracilis</i>	zorro gris o chilla
<i>Conepatus castaneus proteus</i>	chiñe
<i>Conepatus chinga mendosus</i>	chiñe
<i>Felis geoffroyi salinarum</i>	gato montes
<i>Felis yaguarondi ameghinoi</i>	gato era
<i>Eumomys mordax</i>	ratón conejo
<i>Ctenomys mendocinus mendocinus</i>	tucó-tucó
<i>Microcavia australis australis</i>	cuis
<i>Nothoprocta cinerascens</i>	perdiz
<i>Nothura darwini mendocensis</i>	perdiz chica
<i>Endromia elegans elegans</i>	martineta
<i>HarpYhaliaetus coronatus coronatus</i>	águila de la flecha
<i>Milvago chimango chimango</i>	chimango
<i>Patagioenas maculosa maculosa</i>	torcaza
<i>Zenaida auriculata auriculata</i>	torcacita
<i>Troglodytes aedon chilensis</i>	pititorra
<i>Pezites militaris militaris</i>	loica
<i>Pyrocephalus rubinus rubinus</i>	brasita

DISTRITO ANDINO

Abarca toda la alta cordillera a lo largo de la provincia, desde su límite norte hasta casi el centro de la misma y con alturas no inferiores a 2000 metros sobre el nivel del mar.

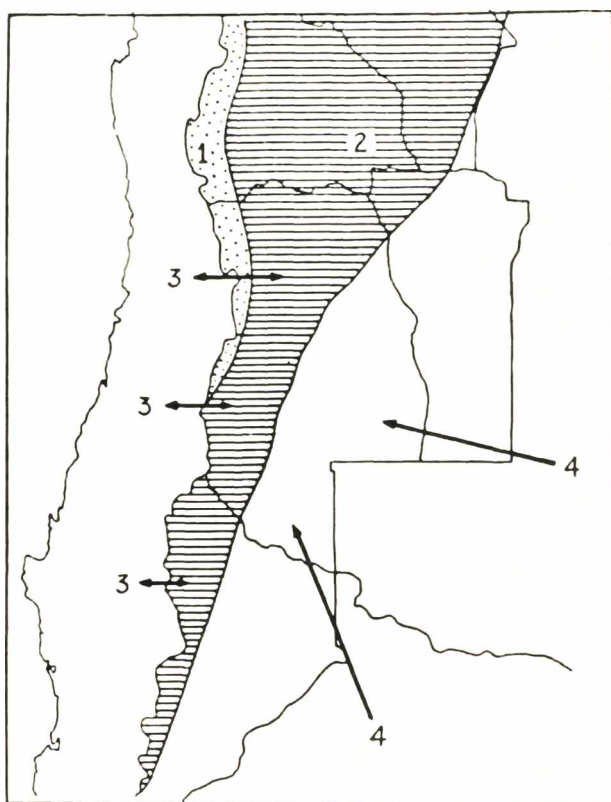


FIGURA 2 - 1. - Distrito andino.
2. - Distrito subandino.
3. - Zonas de correlación faunística. Intercambio de elementos chilenos.
4. - Vías de influencia de los distritos adyacentes (Distritos patagónico y pampeano). Según Yepes, 1950.

El paisaje está dado por una vegetación arbustiva achaparrada ubicada principalmente en las laderas. Los tipos de vegetación dominante son los pertenecientes a "Deserta", de la clasificación de Castellanos y Pérez Moreau (1944). En general se aprecian con mayor frecuencia los tipos "Rupideserta" y "Frigodeserta", que forman comunidades de cormófitos sobre rocas y plantas en cojín.

A pesar del criterio sustentado por la mayoría de los biogeógrafos, según el cual este distrito sólo llegaría aproximadamente hasta el paralelo 33, es muy probable que un estudio exhaustivo dé como resultado la prolongación del límite sur del distrito mucho más al

centro de la provincia, siguiendo las altas cumbres, ya que las condiciones fisiográficas no sufren mayores cambios.

La fauna de los mamíferos de este distrito, como también las aves, está representada por un conjunto heterogéneo. Entre los mamíferos mayores sólo se hallan el puma, el zorro colorado y el guanaco, en cambio entre los pequeños mamíferos, los roedores se encuentran en mucha mayor proporción formando a veces verdaderas poblaciones, en especial en los altos valles donde se hallan comúnmente los géneros *Phyllotis*, *Akodon* y *Aconaemys*.

Como formas típicas de este distrito pueden citarse:

<i>Ducysson culpaeus culpaeus</i>	zorro colorado
<i>Felis concolor puma</i>	puma
<i>Phyllotis darwini vaccaarum</i>	ratón andino
<i>Akodon andinus andinus</i>	ratón de la cordillera
<i>Abrocoma vaccaarum</i>	ratón chinchilla
<i>Aconaemys fuscus fuscus</i>	ratón andino
<i>Pteronemia tarapascensis</i>	ñandú petiso
<i>Anas cristata alticola</i>	pato de la sierra
<i>Merganetta armata armata</i>	patito del río
<i>Vultur gryphus</i>	cóndor
<i>Phalacrocorax magalopterus</i>	halcón
<i>Phegomyia mitchelli</i>	chorlito
<i>Attagis gayi gayi</i>	perdiz de la sierra
<i>Metropelia melanoptera melanoptera</i>	palomita de la sierra
<i>Micropus andecolus andecolus</i>	vencejo
<i>Sapho sapho</i>	picaflor
<i>Geositta isabellina</i>	caminera negra
<i>Phrygilus gayi caniceps</i>	pajarito de la sierra

DISTRITO PATAGÓNICO

El distrito Patagónico entra en la provincia en forma de cuña, desde el sur hasta casi el centro este, y se hace evidente con un número importante de formas que le son típicas. Presenta una fisonomía árida con vegetación xerófila en comunidades discontinuas y cuyos tipos más peculiares pueden encuadrarse dentro de "Hiemifruticeta" y a veces "Rupideserta" sobre algunos mantos de lava. Ello da al sur mendocino un aspecto que juntamente con la gea es enteramente patagónico.

Las especies más conspicuas de este distrito son:

<i>Zaedyus pichiy caurinus</i>	piche
<i>Ducysson culpaeus magellanicus</i>	zorro colorado del sur
<i>Lyncodon patagonicus patagonicus</i>	huroncito
<i>Conepatus castaneus castaneus</i>	chiñe
<i>Myocastor coypus sanstaeruzae</i>	coipo
<i>Dolichotis magellanica magellanica</i>	mara
<i>Lagostomus maximus petillidens</i>	vizecha

<i>Pteroenemia pennata</i>	ñandú petiso
<i>Eudromia elegans morenoi</i>	perdiz
<i>Chloephaga leucoptera</i>	avutarda
<i>Geranoaetus melanoleucus australis</i>	águila gris
<i>Nycticorax nycticorax tayazu. guira</i>	bruja

INFLUENCIAS DE LOS DISTRITOS CHILENO Y PAMPEANO

Las faunas de Chile y de la pampa prolongan la influencia de sus áreas dentro de la provincia de Mendoza.

A través de la cordillera, entran en Mendoza un cierto número de formas típicamente chilenas. Aunque este aporte no tiene un grado elevado de evidencia, puede citarse:

<i>Galictis cuja cuja</i>	huroneito
<i>Ctenomys mendocinus maulinus</i>	tuco tuco
<i>Spinus uropygialis</i>	cabecita negra
<i>Hymenops perspicillata andina</i>	viudita
<i>Cynclodes oustaleti oustaleti</i>	churrete
<i>Geosita isabellina</i>	caminera

Al igual que en el caso anterior, pero con una influencia mucho más marcada, la fauna del distrito pampeano se hace evidente con algunas de sus especies más típicas, que podrían llegar a permitir una ampliación de la actual área del distrito pampeano hacia el oeste. Tales formas son:

<i>Rhea americana albescens</i>	ñandú
<i>Lagostomus maximus maximus</i>	vizeacha
<i>Pecari tajacu tajacu</i>	chanchito del monte
<i>Didelphis azarae azarae</i>	comadreja
<i>Dasyopus hybridus</i>	mulita
<i>Felis colocolo pajeros</i>	gato pajero
<i>Polyborus plancus plancus</i>	carancho
<i>Speotyto cunicularia cunicularia</i>	lechucita
<i>Buteo albicaudatus albicaudatus</i>	águila

ZONAS LACUSTRES

Aunque ya en vías de desaparición, existen en Mendoza, algunas zonas con tipo de vegetación "Emersiherbosa" con formación de totorales o juncuales, cuya fauna típica puede apreciarse en los restos que quedan de la laguna Llancañelo y que en parte parecen haber emigrado al gran lago artificial de El Nihuil. Otrora grandes esteros y lagunas que se formaban en la zona de Guanacache eran asientos de una abundante fauna, pero la desecación paulatina de ellos ha traído como consecuencia la casi total desaparición de esa fauna. Actualmente sólo quedan restos de esas facies en las lagunas de

Llancanelo, Blanca, Los Álamos, y los esteros del Atuel y el Salado. El poblamiento de estas zonas se halla representado casi exclusivamente por aves y alguno que otro mamífero.

Puede citarse como sus representantes más comunes:

<i>Colymbus rolland chilensis</i>	macá
<i>Aechmophorus major</i>	macá
<i>Ardea cocoi</i>	garza mora
<i>Casmerodius albus egretta</i>	garza blanca
<i>Plegadis guarauna</i>	cuervo de la cañada
<i>Phoenicopterus ruber chilensis</i>	flamenco
<i>Cygnus melancoriphus</i>	cisne
<i>Chloephaga melanoptera</i>	piuquén
<i>Dendrocygma bicolor</i>	pato sillón
<i>Coscoroba coscoroba</i>	zatatal
<i>Nettion flavirostre</i>	pato barcino
<i>Metopiana peposaca</i>	pato negro
<i>Anas platyalea</i>	pato cuchara
<i>Rallus sanguinolentus</i>	gallareta
<i>Fulica armillata</i>	tagua
<i>Fulica leucoptera</i>	tagua
etc.	

En el elenco que a continuación se da, se han considerado todas las especies de mamíferos y aves encontradas o citadas dentro de los límites de la provincia de Mendoza. Se indica para cada una de ellas su distribución geográfica actualmente más probable.

Las localidades que se citan para cada una de las especies son las pertenecientes a los materiales conservados en el Museo de Historia Natural de Mendoza y a las nombradas en la bibliografía consultada. En el caso de las aves, se da para cada una de ellas su área de probable distribución, y los distritos donde se hallan con mayor frecuencia, a pesar que muchas pueden tener dentro de la provincia una distribución más amplia u ocasionalmente encontrarse en otros distritos.

CLASE MAMMALIA

ORDEN MARSUPIALIA

Familia DIDELPHIDAE

1. - *Didelphis azarae azarae* TEMMINCK
Comadreja overa, Comadreja picaza.
Distritos Pampeano y Subandino
Localidades: Mendoza, San Carlos, Rivadavia, San Rafael.
2. - *Marmosa pusilla bruchi* THOMAS
Ratón del palo.
Distritos Pampásico, Subandino y norte del Patagónico.
Localidades: La Paz, Santa Rosa, Desaguadero, Punta del Agua, Loncovaca, Challao, Las Heras, Tupungato, Cacheuta.

ORDEN CHIROPTERA

Familia VESPERTILIONIDAE

3. - *Myotis chilensis atacamensis* (LAFAYE)
Murciélago ratón.
Distrito Subandino.
Localidades: Puesto Lima, Challio, San Carlos.
Común en todas las zonas áridas y semiáridas de la provincia.
4. - *Myotis albescens* (GEOFFROY)
Murciélago panza blanca.
Distrito Subandino.
Localidades: Mendoza.
5. - *Histiotus montanus montanus* (PHILIPPI et LANDBECK)
Murciélago orejudo.
Distrito Subandino.
Localidades: Alrededores de Mendoza, Precordillera de Mendoza.
6. - *Lasiurus borealis blossevilli* (LESSON et GARNOT)
Murciélago colorado.
Distrito Subandino.
Localidades: Alrededores de Mendoza.

ORDEN EDENTATA

Familia DASYPODIDAE

7. - *Chaetophractus vellerosus pamosus* (THOMAS)
Piche llorón, Peludito.
Distritos Subandino y Pampásico.
Localidades: Lavalle, Sosneado, El Nevado, La Paz, Santa Rosa (Fig. 3).
8. - *Chaetophractus villosus* (DESMAREST)
Peludo.
Distritos Pampásico, Subandino y norte del Patagónico.
Localidades: Uspallata, San Martín, San Carlos, Alto Verde, Rivadavia, Luján, Malargüe.
9. - *Zaedyus pichiy* THOMAS
Piche, Piche de la cordillera.
Distritos Patagónico y Subandino.
Localidades: Alrededores de Mendoza, Malargüe, Cañada Colorada, San Rafael, Yancha, San Carlos, San Martín, Jocoli.
10. - *Tolypeutes matacus* (DESMAREST)
Mataco, Quirquincho bola.
Distrito Subandino (sólo en la zona nor-este de la provincia).
Localidades: El Retamo, Lavalle.
11. - *Dasyppus hybridus* (DESMAREST)
Mulita.
Distritos Pampeano y este del Subandino.
Localidades: Guayquerías de San Carlos, Rivadavia, Luján.
12. - *Chlamyphorus truncatus* HARLAN
Pichiciego.
Distrito Subandino.
Localidades: Malargüe, San Martín, Las Catitas, Guaymallén, Alto Verde, Santa Rosa, Alvear, Soitúé, San Rafael, Tres Porteñas, Sacuñán, Rivadavia, Lagunas del Rosario, Costa de Arajujo, La Dormida, La Paz, Canalejas. (Fig. 3).

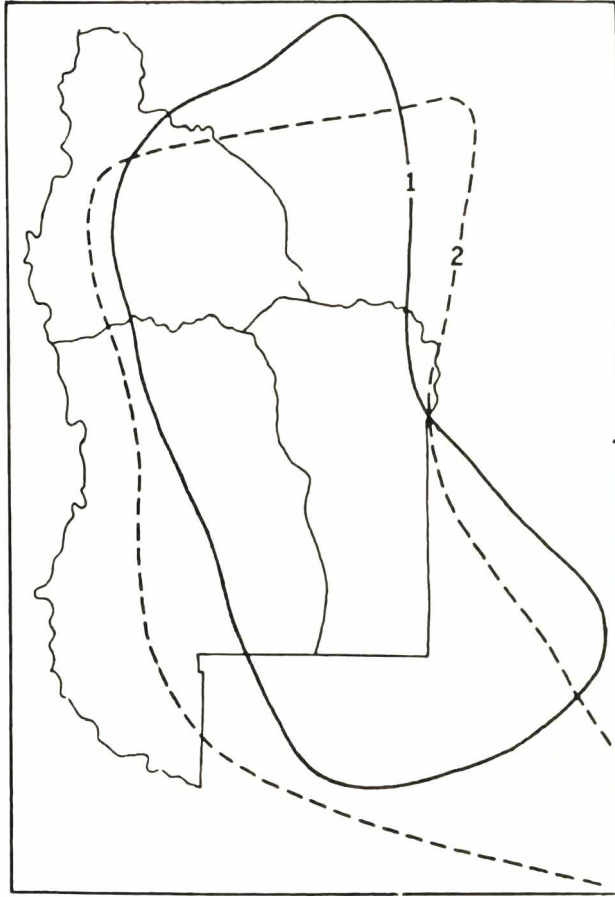


FIGURA 3. - 1 - *Chaetophractus vellerosus pannosus*.
2 - *Chlamyphorus truncatus*.

ORDEN CARNIVORA

Familia CANIDAE

13. - *Dusicyon culpaeus culpaeus* (MOLINA)
Zorro colorado, Culpeo, Pulpeo, Pulpero.
Distrito Andino.
Localidades: Río Barrancas, Casa de Piedra, Río Malargüe, Uspallata.
(Fig. 4).
14. - *Dusicyon culpaeus magellanicus* (GRAY)
Zorro.
Distrito Patagónico.
Localidades: Río Barrancas. (En el límite meridional del área de distribución de *Dusicyon c. culpaeus*). (Fig. 4).

15. - *Dusicyon griseus gracilis* (BORMEISTER)
Zorro gris, Chilla.
Distrito Subandino.
Localidades: Alrededores de Mendoza, Challao, Malargüe, Loncoché,
Canota, Pampa del Sebo, Rivadavia, Las Heras. (Fig. 4).

Familia MUSTELIDAE

16. - *Lyncodon patagonicus patagonicus* (BLAINVILLE)
Huroncito, Hurón menor.
Distrito Patagónico.
Localidades: Tupungato, San Rafael, Tunuyán, San Carlos.
17. - *Galictis cuja cuja* (MOLINA)
Hurón chico.
Distrito Subandino y Chileno.
Localidades: Maipú, Chiucho, Malargüe, Cañada Colorada, Luján.
18. - *Conepatus castaneus castaneus* (D'ORBIGNY et GERVAIS)
Chiñe castaño.
Distrito Patagónico.
Localidades: Malargüe, Alvear, Río Colorado.
19. - *Conepatus castaneus proteus* THOMAS
Chiñe.
Distrito Subandino.
Localidades: Las Heras, La Paz, Junín, Guaymallén, Luján.
20. - *Conepatus chinga budini* THOMAS
Chiñe.
Distrito Subandino.
Localidades: Norte de Mendoza.
21. - *Conepatus chinga mendosus* THOMAS
Chiñe.
Distrito Subandino.
Localidades: Zona occidental del sur de Mendoza. Tupungato a 1000 m.

Familia FELIDAE

22. - *Felis colocolo pajeros* DESMAREST
Gato pajero.
Distritos Patagónico y Pampeano.
Localidades: Luján.
23. - *Felis geoffroyi salinarum* THOMAS
Gato montés.
Distrito Subandino.
Localidades: Nihuil, Nevado, Canota, Pampa de los Avestruces, Barrancas, Tunuyán, Villavicencio, San Rafael, Challao.
24. - *Felis concolor puma* MOLINA
Puma, León.
Distritos Andino y Subandino.
Localidades: Tunuyán, El Manzano, Yalguaraz, Desaguadero, San Rafael, Sacuñán, La Paz.
25. - *Felis yaguarondi ameghinoi* HOLMBERG
Gato eira, Gato moro.
Distrito Subandino.
Localidades: San Rafael, Sacuñán.

ORDEN RODENTIA

Familia CRICETIDAE

26. - *Phyllotis darwini vaccarum* THOMAS
Pericote.

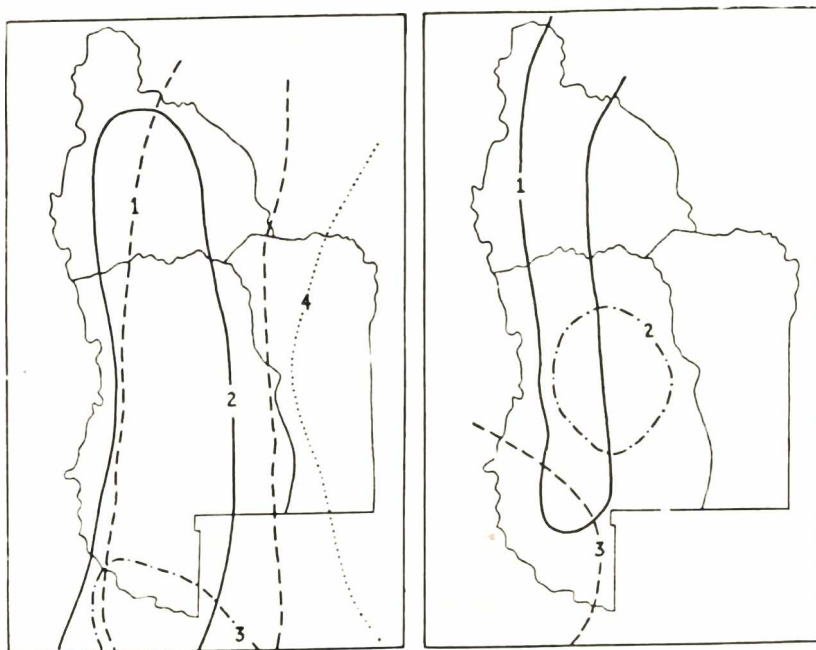


FIGURA 4. - 1. - *Dusicyon griseus gracilis*.
2. - *Dusicyon culpaeus culpaeus*.
3. - *Dusicyon culpaeus magellanicus*.
4. - *Dusicyon gymnocercus antiquus*.

FIGURA 5. - 1. - *Phyllotis griseoflavus medius*.
2. - *Tympanoctomys barrerae*.
3. - *Akodon longipilis hirtus*.

Distrito Andino.

Localidades: Cañada Colorada, Punta de Vacas, Horcones, Valle del Tupungato (2500 m snm.).

27. - *Phyllotis griseoflavus medius* (THOMAS)

Rata del campo.

Distrito Subandino.

Localidades: Alrededores de Mendoza, El Zampal, Malargüe.

28. - *Akodon longipilis hirtus* THOMAS

Ratón del campo.

Distritos Subandino y Patagónico.

Localidades: San Rafael, Malargüe. (Fig. 5).

29. - *Akodon iniscatus nucus* THOMAS

Ratón del campo.

Distrito Patagónico.

Localidades: General Alvear, Sudoeste de Mendoza.

30. - *Akodon varius neocenus* THOMAS

Ratón del campo.

Distrito Subandino.

Localidad: Pampas centrales de Mendoza.

31. - *Akodon andinus andinus* (PHILIPPI)
Ratón del campo.
Distrito Andino.
Localidades: Uspallata, Valle del Tupungato, Horcones.
32. - *Oryzomys longicaudatus longicaudatus* (BENNET)
Ratón del campo.
Distrito Subandino.
Localidades: Esta forma no se halla citada concretamente para Mendoza, pero es probable que la misma se encuentre en las pampas áridas del norte y centro de la provincia.
33. - *Reithrodon physodes evae* THOMAS
Ratón del campo
Distritos Patagónico y Subandino sur.
Localidades: Malargüe. Probablemente restringido a la zona sur de la provincia.
34. - *Notiomys macronyx macronyx* (THOMAS)
Distrito Subandino.
Localidades: San Rafael, pampas occidentales de Mendoza.
35. - *Euneomys mordax* THOMAS
Rata conejo.
Distrito Subandino.
Localidades: San Rafael, pampas occidentales de Mendoza.

Familia ABROCOMIDAE

36. - *Abracomia cinerea vaccarum* THOMAS
Ratón chinchilla.
Distrito Andino.
Localidades: Punta de Vacas, Quebrada del Toro. (Fig. 7).
37. - *Abrocoma cinerea schistacea* THOMAS
Ratón chinchilla.
Distrito Andino.
Localidades: Paramillos de Uspallata.
Forma citada para la provincia de San Juan, cuyo límite sur de distribución se encuentra dentro del territorio de Mendoza. (Fig. 7).

Familia CHINCHILLIDAE

38. - *Lagostomus maximus petillidens* HOLLISTER
Vizcacheta.
Distrito Patagónico.
Localidades: San Rafael, Alvear (Fig. 6).
39. - *Lagostomus maximus maximus* BLAINVILLE
Vizcacheta.
Distrito Pampeano y Subandino.
Localidades: La Paz, Desaguadero, Santa Rosa, San Carlos (Fig. 6).
40. - *Lagidium viscaccia pallipes* BENNET
Chinchillón.
Distrito Subandino y Patagónico.
Localidades: Villavicencio, Uspallata (1200 a 1500 m) Volcán Diamante, Cerro Pelado, Casa de Piedra, Las Lajas, Bardas Blancas.

Familia OCTODONTIDAE

41. - *Aconaemys fuscus fuscus* (WATERHOUSE)
Rata de Los Andes.
Distrito Andino.
Localidades: Valle de las Cuevas, Sosneado, Volcán Peteroa.
Forma cuyo hábitat se halla por encima de los 2000 m snm.
42. - *Octomys mimax* THOMAS
Ratón de la sierra

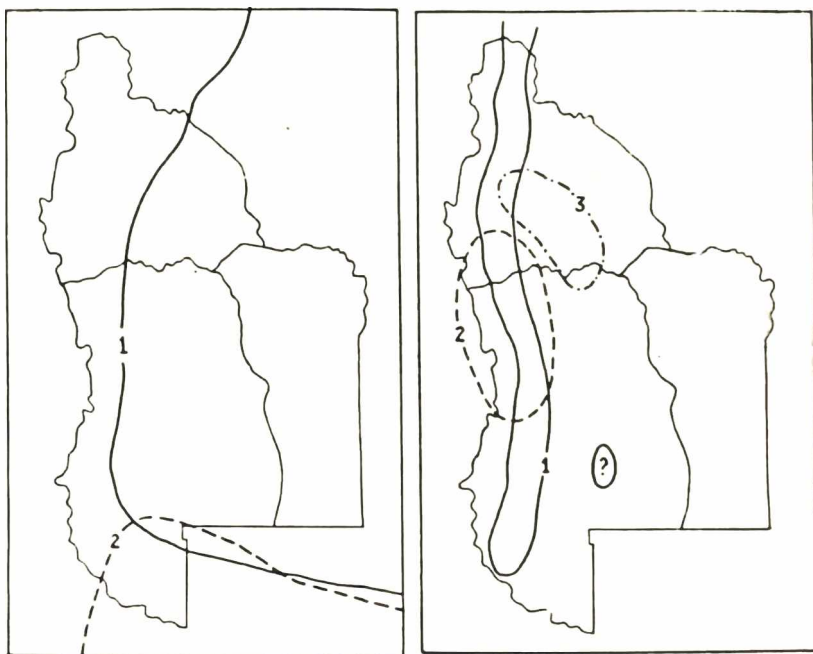


FIGURA 6. - 1. - *Lagostomus maximus maximus*.
2. - *Lagostomus maximus petillidensis*.
FIGURA 7. - 1. - *Lagidium viscaccia pallipes*.
2. - *Abrocoma cinerea vaccarum*.
3. - *Abrocoma cinerea schistacea*.

Distrito Andino.

Localidades: Alta precordillera del norte de Mendoza.

43. - *Tympanoctomys barrerae* (LAWRENCE)

Distrito Subandino.

Localidades: Guayquerías de Tunuyán, La Paz.

Forma probablemente restringida a las planicies del este de la provincia.

FAMILIA CTENOMYDAE

44. - *Ctenomys mendocinus mendocinus* PHILIPPI
Tuco-Tuco, Tunduque, Tuldúque.
Distrito Subandino.
Localidades: Pampas occidentales, Baja precordillera.
45. - *Ctenomys fulvus johannis* THOMAS
Tunduque.
Distrito Subandino.
Localidades: Norte de Mendoza.
46. - *Ctenomys pontifex* THOMAS
Tunduque.
Distrito Subandino
Localidades: San Rafael. Forma aparentemente restringida al sur de la Provincia.

Familia CAPROMYDAE

47. - *Myocastor coypus bonariensis* HOLLISTER
Nutria, Coipo
Distritos Subandino y Pampásico.
Localidades: Llancanello, Tumuyán, Los Baños (Malargüe), Lavalle.

Familia CAVIDAE

48. - *Microcavia australis australis* (GEOFFROY et D'ORBIGNY)
Cuis, Conejo del cerco
Localidades: Cañada Colorada, Yaucha, Lavalle, Ñacuñán.
49. - *Galea musteloides littoralis* (THOMAS)
Cuis oscuro.
Distritos Patagónico y Pampeano.
Localidades: Sur de Mendoza.
50. - *Galea musteloides leucoblephara* (BURMEISTER)
Cuis oscuro.
Distrito Subandino.
Localidades: Norte de Mendoza.
51. - *Dolichotis magellanica magellanica* (KERR)
Liebre criolla, Liebre de la Patagonia, Mara.
Distritos Patagónico y Subandino este.
Localidades: La Paz, San Rafael, Nevado, Luján, Chaetas de Coria, Lavalle, Tumuyán, Ñacuñán, San Carlos.

ORDEN ARTIODACTYLA

Familia CAMELIDAE

52. - *Lama guanicoe guanicoe* (MÜLLER)
Guanaco.
Distritos Andino, Subandino y Patagónico.
Localidades: Uspallata, Yalguaraz, Laguna Diamante, Payén, Casa de Piedra, Potrerillos.

Familia CERVIDAE

53. - *Hippocamelus bisulcus* (MOLINA)
Esta especie se halla citada por varios autores, pero su existencia en Mendoza es muy improbable.

Familia SUIDAE

54. - *Pecari tajacu tajacu* (LINNÉ)
Chanco del monte.
Esta especie típica de la subregión Guayano-Brasileña ha sido señalada numerosas veces para Mendoza, no siendo extraño aun encontrar ejemplares aislados en las ciénegas de Lavalle.
Localidades: Jocolí, Lavalle, San Carlos.

MAMIFEROS EXÓTICOS NATURALIZADOS

ORDEN RODENTIA

Familia MURIDAE

55. - *Rattus norvegicus norvegicus* (BERKENHOOT)
Ratón, Pericote.
Plaga en toda la provincia.

56. - *Rattus rattus rattus* (LINNÉ)
Rata negra, Pericote.
Plaga en toda la provincia.
57. - *Rattus rattus alexandrinus* (GEOFFROY)
Rata parda.
Plaga en toda la provincia.
58. - *Mus musculus musculus* (LINNÉ)
Laucha.
Plaga en toda la provincia.

ORDEN LAGOMORPHIA

Familia LEPORIDAE

59. - *Lepus europaeus europaeus* LINNÉ
Liebre de Castilla.
Plaga en toda la provincia.

ORDEN ARTIODACTYLA

Familia SUIDAE

60. - *Sus scrofa* LINNÉ
Jabali, Chanchito salvaje.
Plaga sólo en las márgenes del Río Desaguadero a la altura de los departamentos de La Paz y Santa Rosa.

CLASE AVES

ORDEN RHEIFORMES

Familia RHEIDAE

61. - *Rhea americana albescens* LINCH ARRIZABALZAGA et HOLMBERG
Ñandú, Suri, Choique.
Distritos Subandino y Pampeano.
Localidades: San Carlos, San Rafael, Chacras de Coria, Las Heras, Retamito, Alto Verde. (Fig. 8).
62. - *Pterocnemia pennata garleppi* CHURRU
Avestruz petiso de cordillera.
Distrito Subandino norte.
Localidades: Yalguaraz, Uspallata, Paramillos, Cerro Pelado, Puente del Inca. (generalmente por encima de los 1500 m de altitud). (Fig. 8).
63. - *Pterocnemia pennata pennata* (D'ORBIGNY)
Avestruz petiso.
Distrito Patagónico.
Localidades: Payén, Malargüe. (Fig. 8).

ORDEN TINAMIFORMES

Familia TINAMIDAE

64. - *Nothoprocta cinerascens cinerascens* (BURMEISTER)
Perdiz montaraz, Perdiz huertera.



FIGURA 8. - 1. - *Rhea americana albescens*.
2. - *Pteroenemia pennata garleppi*.
3. - *Pteroenemia pennata pennata*.
FIGURA 9. - 1. - *Nothura maculosa nigroguttata*.
2. - *Nothura darwini mendozensis*.

Distrito Subandino.
Localidades: La Paz, Tumuyán.

65. - *Nothoprocta pentlandii pentlandii* (GRAY)

Perdicita de la sierra.

Distrito Subandino.

Localidades: Villaviciencio, (común en la mayoría de las quebradas de la precordillera a no más de 1500 m de altitud).

66. - *Nothura maculosa nigroguttata* SALVADORI

Perdiz chica, Yute.

Distritos Patagónico y Subandino.

Localidades: Las Catitas (común en el este de la provincia).

67. - *Nothura darwini mendozensis* CHUBB

Perdiz chica de la sierra.

Distrito Subandino.

Localidades: Las Catitas, Las Heras. (Fig. 9).

68. - *Eudromia elegans elegans* D'ORBIGNY et GEOFFROY

Martineta.

Distritos Subandino y Pampeano.

Localidades: Tumuyán, Tupungato, Las Heras, San Rafael, La Paz, Junín, Pichiciego, (común en las llanuras de casi toda la provincia, hasta los pies de la precordillera). (Fig. 10).

69. - *Eudromia elegans morenoi* (CHUBB)
Martinetá del sur.
Distritos Patagónico y sur del Subandino.
Localidades: San Rafael. (Fig. 10).
70. - *Eudromia elegans albida* (WETMORE)
Martinetá.
Distrito Subandino norte.
Localidades: Lavalle (Sólo ocasionalmente en el norte de la provincia).
(Fig. 10).

ORDEN COLYMBIFORMES

Familia COLYMBIDAE (Podicipedidae)

71. - *Podiceps rolland chilensis* (LESSON)
Macá común.
En todas las zonas pantanosas y lacustres de la provincia.
Localidades: Sosneado, Tunuyán, Santa Rosa, Retamito.
72. - *Podiceps major* (BODDAERT)
Macá grande, Zambullidor grande.
En todas las zonas pantanosas y lacustres de la provincia.
Localidades: La Paz, Sosneado, Llancañelo, Nihuil.
73. - *Podilymbus podiceps antarcticus* (LESSON)
Macacito, zambullidor.
En todas las zonas pantanosas y lacustres de la provincia.
Localidades: Sosneado, Llancañelo.
74. - *Podiceps occipitalis occipitalis* (GARNOT)
Macá blanco.
En todas las zonas pantanosas y lacustres de la provincia.
Localidades: Sosneado, San Martín, Barcaia.

ORDEN PELECANIFORMES

Familia PHALACROCORACIDAE

75. - *Phalacrocorax brasilianus brasilianus* (GMELIN)
Biguá común.
Forma esporádica que suele aparecer en las orillas de ríos y lagos.
Localidades: Potrerillos, Luján, Las Heras, Río Tunuyán.

ORDEN CICONIIFORMES

Familia ARDEIDAE

76. - *Ardea cocoi* LINNÉ
Garza mora.
En la mayoría de las lagunas de la provincia.
Localidades: Nihuil, Maipú.
77. - *Egretta alba egretta* (GMELIN)
Garza blanca.
En las zonas lacustres de la provincia.
Localidades: Llancañelo, Nihuil, Guanacache, La Paz.

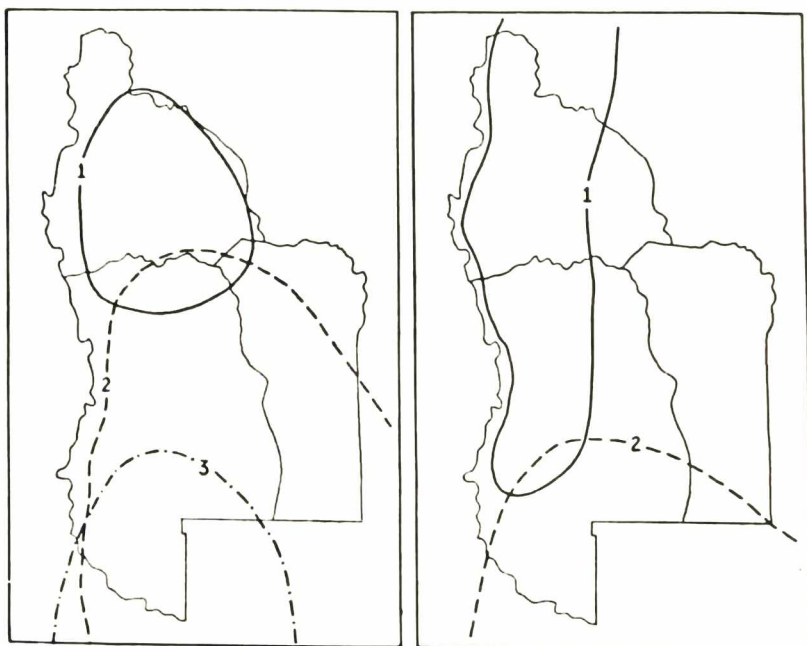


FIGURA 10. - 1. - *Eudromia elegans albida*.
2. - *Eudromia elegans elegans*.
3. - *Eudromia elegans morenoi*.

FIGURA 11. - 1. - *Chloephaga melanoptera*.
2. - *Chloephaga picta dispar*.

78. - *Syrigma sibilator* (TEMMINCK)
Sólo ocasionalmente en algunas lagunas.
Localidades: Guanacache.
79. - *Nycticorax nycticorax obscurus* (BONAPARTE)
Pájaro bobo, Bruja.
Sólo ocasionalmente en algunas lagunas.
Localidades: San Rafael, Timuyán, Carrizal.
80. - *Tigrisoma lineatum marmoratum* (VIEILLOT)
Garza roja.
Sólo ocasionalmente en algunas lagunas.
Localidades: Llancanelo.

Familia CICONIIDAE

81. - *Euxenura maguari* (GMELIN)
Cigüeña.
Sólo ocasionalmente en algunas lagunas de la provincia.
Localidades: Guanacache, Borbollón.

Familia THRESKIORNIITHIDAE

82. - *Theristicus caudatus caudatus* (BODDAERT)
Badurria.
Frecuente en algunos esteros y lagunas.
Localidades: San Rafael, La Paz.

83. - *Plegadis (falcinellus) chibi* (VIEILLOT)
Cuervo de la cañada.
Frecuente en algunos esteros y lagunas.
Localidades: Guanacache, Jocolí, Retamito.

Familia PHOENICOPTERIDAE

84. - *Phoenicopterus ruber chilensis* MOLINA
Chofla, Flamenco, Garza rosada.
En todas las lagunas y esteros de la provincia.
Localidades: Guanacache, Llancanelo, Los Álamos, Nihuil, Laguna Diamante, Laguna Blanca, Desaguadero.

ORDEN ANSERIFORMES

Familia ANHIMIDAE

85. - *Chauna torquata* OKEN
Chajá.
Distritos Subandino y Pampeano.
Localidades: Potrerillos, La Paz (Poco frecuente, ocasionalmente en alfalfares y potreros del este).

Familia ANATIDAE

86. - *Cygnus melancoriphus* (MOLINA)
Gisne.
Localidades: Llancanelo, Nihuil, Guanacache, Los Álamos.
87. - *Chloephaga melanoptera* (EYTON)
Piquén.
En la mayoría de ríos y lagunas de la precordillera.
Localidades: Tumuyán, Llancanelo, Laguna Diamante, Río Malargüe, Tupungato. (Fig. 11).
88. - *Chloephaga picta dispar* (PHILIPPI et LANDBECK)
Piquén.
Frecuente en todas las lagunas del Distrito Subandino.
Localidades: Tumuyán, Llancanelo.
89. - *Dendrocygna viduata* (LINNÉ)
Pato de la ciénega.
En ciénegas y esteros del Distrito Subandino.
Localidades: Tumuyán, Guanacache.
90. - *Dendrocygna bicolor bicolor* (VIEILLOT)
Pato silbón.
Accidentalmente en algunas lagunas de la provincia.
Localidades: Llancanelo.
91. - *Cairina moschata* (LINNÉ)
Pato criollo.
Ocasionalmente en algunas lagunas.
Localidades: La Paz.
92. - *Coscorba coscorba* (MOLINA)
Zatatal, Ganso.
En todas las lagunas y esteros del distrito Subandino.
Localidades: Llancanelo, Guanacache.
93. - *Lophonetta specularioides alticola* MENÉGAUX
Pato de la sierra, Pato crestón.
Distrito Andino.
Localidades: Laguna Sosneado, (2000 m). Frecuente en toda la cordillera en arroyos y ríos, nunca por debajo de los 1800 m de altitud.

94. - *Anas flavirostris flavirostris* (VIEILLOT)
Patito barcino.
Poco frecuente en la provincia.
Localidades: San Rafael, Retamito.
95. - *Anas cyanoptera cyanoptera* (VIEILLOT)
Pato colorado.
Ocasionalmente en algunos ríos y lagunas.
Localidades: Desaguadero, Tumuyán, Alto Verde.
96. - *Anas versicolor versicolor* VIEILLOT
Patito de la ciénega.
En todas las ciénegas y lagunas de la provincia.
Localidades: Tumuyán, Luján, San Martín, Lavalle.
97. - *Anas bahamensis rubrirostris* (VIEILLOT)
Pato de río, Pato gargantillo.
En toda la provincia desde la precordillera hasta la llanura, generalmente en las orillas de ríos y lagunas mansos.
Localidades: La Paz, Villa Atuel.
98. - *Anas georgica spinicauda* VIEILLOT
Pato veliche, Pato jergón.
En toda la provincia a orillas de ríos y lagunas.
Localidades: Lavalle, Luján.
99. - *Anas sibilatrix* POEPPIG
Pato real.
Distrito Subandino.
Frecuente en todos los esteros y lagunas de la provincia.
Localidades: Lavalle, Los Álamos.
100. - *Anas platatea* VIEILLOT
Pato cuchara.
Distrito Subandino. Sólo ocasionalmente en lagunas y esteros.
Localidades: San Rafael, Retamito.
101. - *Heteronetta atricapilla* (MERRES)
Pato cabeza negra, Pato rinconero.
Frecuente en todos los esteros y lagunas inclusive en el distrito Andino.
Localidades: Laguna Diamante.
102. - *Netta peposaca* (VIEILLOT)
Pato negro, Pato picazo.
Distrito Subandino.
Localidades: La Paz.
103. - *Oxyura (australis) vittata* (PHILIPPI)
Pato bola, Pato zambullidor.
Distritos Subandino y Patagónico.
Localidades: Guanacache, Laguna Sosneado.
104. - *Merganetta armata armata* GOULD
Patito de río, Patito corta corrientes.
Distrito Andino.
Localidades: Río Mendoza (entre Puente del Inca y Potrerillos), Río Atuel, Campo Sosneado (2000 m), Arroyos Blanco y Malo, Baños de Azufre (Sosneado), Río Tumuyán, El Manzano.

ORDEN FALCONIFORMES

Familia CATHARTIDAE

- 105 - *Vultur griphus* LINNÉ
Cóndor, Buitre.
Distrito Andino y Subandino occidental.

- Localidades: Cacheuta, San Ignacio, Potrerillos, Puente del Inca, Uspallata, La Consulta, Aconcagua.
106. - *Coragyps atratus* (BECKSTEIN)
Buitre gallinazo.
Distrito Subandino.
Localidades: San Martín, Rivadavia, Medrano, San Carlos.
107. - *Cathartes aura jota* (MOLINA)
Jote.
Distrito Subandino.
Localidades: Alrededores de Mendoza, Challao, Medrano, Cerro Negro, San Rafael.

Familia ACCIPITRIDAE

108. - *Elanus leucurus leucurus* (VIEILLOT)
Halcón blanco.
Distritos Subandino y Pampásico.
Localidades: La Paz. (Ocasionalmente en el este de la provincia).
109. - *Accipiter bicolor guttifer* HELLMAYR
Gavilán.
Distrito Subandino.
Localidades: Luján.
110. - *Geranoaetus fuscescens australis* (SWANN)
Águila de la Sierra.
Distritos Subandino y Patagónico.
Localidades: Tupungato, Tunuyán, Challao, Potrerillos, Cacheuta.
(Frecuente en toda la precordillera).
111. - *Buteo albicaudatus albicaudatus* VIEILLOT
Águila.
Distrito Pampeano.
Localidades: Este de Mendoza. (Sólo ocasional en el este).
112. - *Buteo swainsoni* BONAPARTE
Águila langostera.
Distrito Subandino.
Localidades: Santa Rosa. (Sólo ocasionalmente en el este de Mendoza).
113. - *Buteo polysoma polysoma* (QUOY et GAIMARD)
Águila de pecho blanco.
Distritos Subandino y Pampeano.
Localidades: Casa de Piedra.
114. - *Harpophalietus coronatus coronatus* (VIEILLOT)
Águila de la flecha.
Distrito Subandino.
Localidades: San Rafael, Tupungato. (Frecuente en toda la provincia).
115. - *Circus cinereus* VIEILLOT
Ladrón de pollos.
Distritos Subandino y Pampásico.
Localidades: Luján, Tunuyán, Tupungato. (Frecuente en toda la provincia en especial en terrenos bajos y cerca de pajonales y pantanos).
116. - *Circus buffoni* (GMELIN)
Águila de los campos.
Distrito Subandino.
Localidades: San Rafael. (Poco frecuente en la provincia).
117. - *Parabuteo unicinctus unicinctus* (TEMMINCK)
Aguilucho, Penco.
Distrito Subandino.
Localidades: Santa Rosa, Rincón del Atuel. (Frecuente en todo el sur de la provincia).

Familia FALCONIDAE

118. - *Milvago chimango chimango* (VIEILLOT)
Chimango.
Distritos Subandino y Pampásico.
Localidades: Malargüe, Las Heras.
119. - *Polyborus plancus plancus* (MILLER)
Carancho.
Distritos Subandino y Pampásico.
Localidades: Retamito.
120. - *Spizapteryx circumcinctus* (KAUP)
Halconcito.
Distrito Subandino.
Localidades: Challao, Sopanta.
121. - *Falco fuscocaerulescens fuscocaerulescens* VIEILLOT
Halcón azulado.
Distrito Subandino.
Localidades: San Carlos.
122. - *Phalcoboenus albogularis albogularis* (GOULD)
Carancho, Tiuque.
Distrito Subandino.
Localidades: Precordillera de Mendoza.
123. - *Phalcoboenus albogularis megalopterus* (MEYEN)
Tiuque.
Distrito Andino.
Localidades: Uspallata. (Forma de posible origen chileno que sólo se halla en la cordillera).
124. - *Falco sparverius cinnamominus* SWAINSON
Cernicalo, Halconcito.
Distrito Subandino.
Localidades: Jocoli, Las Cuevas, Las Heras, Retamito, Tunuyán.

ORDEN GALLIFORMES

Familia PHASIANIDAE

125. - *Lophortyx californica brunnescens* RIDGWAY
Codorniz de California.
Forma exótica introducida de Estados Unidos y que se encuentra asilvestrada en algunas zonas de Mendoza, en particular parques y bosques privados cercanos a la ciudad.

ORDEN GRUIFORMES

Familia RALLIDAE

126. - *Rallus sanguinolentus sanguinolentus* SWAINSON
Gallareta de pico largo.
Distrito Subandino.
Localidades: La Paz. Frecuente en los pajonales.
127. - *Laterallus spilopterus* (DUNFORD)
Gallinetita.
Sólo ocasionalmente y nunca más al oeste de los departamentos del centro: San Martín y Rivadavia.
128. - *Porphyriops melanops melanops* (VIEILLOT)
Polla de agua.
Distritos Subandino y Pampásico.
Localidades: La Paz. Raramente frecuente, sólo visible ocasionalmente en algunos pajonales y pantanos del este.

129. - *Laterallus jamaicensis salinasi* (PHILIPPI)
Gallinetita, Gallareta de los alfalfares.
Distrito Subandino.
Localidades: Luján.
130. - *Gallinula chloropus galeata* (LICHTENSTEIN)
Polla de agua.
Distritos Subandino y Pampásico.
Localidades: Santa Rosa. Frecuente en pajonales y esteros del este.
131. - *Fulica armillata* VIEILLOT
Gallareta, Tagua.
Distrito Subandino y Pampásico.
Localidades: Llancanelo, Lavalle. Muy frecuente en todos los pajonales y lagunas de la provincia.
132. - *Fulica rufifrons* PHILIPPI et LANDBEK
Gallareta, Tagua.
Distritos Subandino y Pampásico.
Localidades: Llancanelo, Laguna Los Álamos, Chacras de Coria.
Muy frecuente en toda la zona llana de la provincia.
133. - *Fulica rufifrons* PHILIPPI et LANDBECK
Gallareta, Tagua.
Distrito Subandino.
Localidades: Rivadavia, Guanacache, Llancanelo.

Familia CARIANIDAE

134. - *Chuña burmeisteri* (HARTLAUB)
Chuña.
Distrito Subandino.
Localidades: Tunuyán, La Paz. Frecuente en el este de la provincia, en particular en los bosques de algarrobos.

ORDEN CHARADRIIFORMES

Familia JACANIDAE

135. - *Jacana jacana jacana* (LINNÉ)
Gallito de agua.
Distrito Subandino.
Localidades: Llancanelo, Lavalle, Nihuil. Frecuente en todos los esteros y pajonales del este de la provincia.

Familia ROSTRATULIDAE

136. - *Nycticryphes semicollaris* (VIEILLOT)
Porotera, Becacina blanca, Pintada.
Distrito Subandino y Pampásico.
Localidades: Lavalle. Relativamente frecuente en los pajonales y esteros del este y centro de la provincia. Generalmente acompañada de *Capella paraguayiae* (VIEILLOT)
137. - *Haematopus ostralegus pitanay* MURPHY
Ostrero, Pitana.
Distrito Subandino.
Localidades: La Paz. Sólo ocasionalmente en la provincia.

Familia CHARADRIIDAE

138. - *Belanopterus cayanensis lampronotus* (WAGLER)
Tero, Teru-teru.
Distritos Subandino, Pampásico y Norte del Patagónico.
Localidades: Uspallata, Tunuyán, El Manzano, Campo de Los Andes,

- San Carlos, San Rafael, Tupungato, Río Atuel.
Muy frecuente en toda la provincia, excepto en el relieve andino.
139. - *Charadrius falklandicus* LATHAM
Chorlito.
Distritos Subandino, Patagónico y Pampásico.
Localidades: Tunuyán. Relativamente común en las riberas de los ríos y potreros pantanosos, especialmente durante el invierno desde mayo a setiembre.
140. - *Charadrius collaris* (VIEILLOT)
Chorlito.
Distrito Subandino.
Localidades: La Paz, La Dormida. Relativamente común durante el invierno en las zonas pantanosas del este de la provincia y en bandadas de 10 a 20 individuos.
141. - *Charadrius modestus* (LICHTENSTEIN)
Chorlo negro y rojo.
Distrito Pampásico.
Localidades: Luján. Sólo ocasionalmente en la provincia. Suele aparecer en las costas de ríos y pantanos del sureste.
142. - *Oreopholus ruficollis* (WAGLER)
Chorlo pampa, Paclurión.
Distritos Subandino, Pampásico y Patagónico.
Localidades: Tunuyán, San Rafael, San Martín. Frecuente en toda la provincia.
143. - *Phegornis mitcheli* (FRASER)
Chorlito, Becacina de la ciénega.
Distrito Andino.
Localidades: Laguna Horcones (3000 m). Sólo en lagunas y vergeles de la alta cordillera.
144. - *Gallinago paraguaiiae paraguaiiae* (VIEILLOT)
Becacina.
Distritos Subandino y Pampásico.
Localidades: San Rafael, Luján. Frecuente en esteros y pajonales.
145. - *Gallinago paraguaiiae magellanica* (KING)
Becacina.
Distrito Subandino y Patagónico.
Localidades: San Rafael. Sólo ocasionalmente en la provincia en los meses de mayo a setiembre.
146. - *Capella andina andina* (TACZANOWSKY)
Becacina.
Distrito Subandino.
Localidades: ? Forma sólo ocasional en la Provincia.
147. - *Bartramia longicauda* (BECHSTEIN)
Batitú.
Distrito Subandino.
Localidades: Retamito, La Hullera. De paso en la provincia durante los meses del verano en potreros y alfalfares.
148. - *Tringa flavipes* (GMELIN)
Chorlito, Batitú chico, Pito-Toy.
Distrito Subandino.
Localidades: San Rafael. Poco frecuente. Suele verse durante el verano en las zonas bajas del este junto con *Himantopus h. melanurus*.
149. - *Tringa melanoleuca* (GMELIN)
Chorlo de patas amarillas.
Distrito Subandino.
Localidades: La Paz, San Rafael, Godoy Cruz, Junín. (Poco frecuente).

150. - *Calidris bairdi* (COUES)
Chorlito.
Distrito Subandino.
Localidades: Río Mendoza en Luján. Solo durante el verano en pajonales y lagunas del centro y este de Mendoza.

Familia RECURVIBOSTRIDAE

151. - *Himantopus himantopus melanurus* VIEILLOT
Tero real.
Distrito Subandino.
Localidades: La Hullera, Lavalle. Poco frecuente. Generalmente formando grupos pequeños en potreros del este.

Familia PHALAROPODIDAE

152. - *Phalaropus tricolor* VIEILLOT
Chorlo blanco.
Distrito Subandino.
Localidades: Llancanelo, Nihuil.

Familia THINOCORIDAE

153. - *Attagis gayi gayi* LESSON
Perdiz real, Perdiz de la sierra, Chorlo.
Distrito Andino.
Localidades: Cumbre del Portillo (4000 m), Glaciar Sosneado (3700 m), Arroyo Bayo, Puente del Inca (3600 m), Uspallata, Laguna Diamante, Cerro Pelado (3000 m).
Muy frecuente en la alta cordillera entre los 2500 m - 4000 m de altitud.
154. - *Thinocorus orbignyianus orbignyianus* (LESSON)
Perdicita de la sierra, Guancho.
Distritos Andino y Subandino.
Localidades: Lavalle, Tunuyán, Tupungato (2000 m), Sosneado (2000 m), La Laja, Cerro Pelado, Chacras de Coria (1200 m), Retamito. Generalmente en los valles cordilleranos a no menos de 200 m de altitud, aunque suele verse durante el invierno en la llanura.
155. - *Thinocorus ruficollis ruficollis* ESCHSCHOLTZ
Perdicita de la sierra, Corralito.
Distrito Subandino.
Localidades: Lavalle, Tunuyán, Tupungato (1000 m), San Carlos, Junín, Barreales (600 m). Frecuentemente durante el verano en los valles de la precordillera baja. Durante el invierno en bañados y zonas bajas del este.

Familia LARIDAE

156. - *Larus ribidundus maculipennis* LICHTENSTEIN
Gaviota.
Distrito Subandino.
Localidades: Lavalle, Retamito. Sólo ocasionalmente durante el otoño.

ORDEN COLUMBIFORMES

Familia COLUMBIDAE

157. - *Patagioenas maculosa maculosa* (TEMMINCK)
Torcaza, Torcaza puntana.
Distrito Subandino.
Localidades: Rodeo del Medio, Costa del Río Mendoza en Luján, Retamito.

- mito (1500 m), San Rafael.
Muy común en todas las zonas cultivadas del este y centro de la provincia durante el invierno.
158. - *Patagioenas picazuro picazuro* (TEMMINCK)
Paloma turca.
Distrito Subandino.
Forma poco común en la Provincia.
159. - *Zenaida auriculata auriculata* (DES MURS)
Palomita, Tortolita.
Distrito Subandino.
Localidades: Tumuyán, Alto Verde, Retamito.
Muy común en toda la llanura y primeras estribaciones de la precordillera.
160. - *Columbina picui picui* (TEMMINCK)
Tortolita, Palomita de la Virgen.
Distrito Subandino.
Localidades: Tumuyán, Alrededores de Mendoza.
Muy común en toda la provincia, llegando hasta las primeras estribaciones de la precordillera durante el verano.
161. - *Metriopelia melanoptera melanoptera* (MOLINA)
Palomita de la Sierra.
Distritos Subandino y Andino.
Localidades: Baños del Peralito (2000 m), Los Molles (2000 m), Sosneado (2600 m), Casa de Piedra.
Común a lo largo de toda la precordillera entre los 1500 y 3000 m.
162. - *Metriopelia aymara* (KNIP et PRÉVOST)
Palomita dorada.
Distritos Andino y Subandino.
Localidades: Casa de Piedra (3000 m).
Se encuentra a todo lo largo de la precordillera, frecuentemente junto con *Metriopelia m. melanoptera*.

ORDEN PSITTACIFORMES

Familia PSITTACIDAE

163. - *Cyanoliseus patagonus patagonus* (VIEILLOT)
Loro barraquero.
Distritos Subandino y Patagónico.
Localidades: Tumuyán, Tupungato.
164. - *Myopsitta monacha catita* (JARDINE e SELBY)
Catita de la Sierra.
Distrito Subandino.
Localidades: Potrerillos (1500 m), Challao (1000 m), Chacras de Coria (1200 m), Retamito.
165. - *Amoropsittaca aymara* (D'ORBIGNY)
Catita de la Sierra.
Distrito Subandino.
Localidades: San Rafael, Cerro El Plata (3000 m), Tumuyán, Panquehua, Chacras de Coria (1200 m), Retamito.
Muy común en toda la precordillera.
166. - *Bolborhynchus aurifrons rubrirostris* (BURMEISTER)
Catita de la Sierra.
Distrito Subandino.
Localidades: Uspallata.

ORDEN CUCULIFORMES

Familia CUCULIDAE

167. - *Guira guira* GMELIN
Urraca.
Distrito Subandino.
Localidades: Los Árboles, Alrededores de Mendoza.
Muy abundante en toda la llanura de la provincia.
168. - *Coccyzus cinereus* VIEILLOT
Cuclillo.
Distrito Subandino - Pampeano.
Localidades: Desaguadero.
Sólo ocasionalmente en la zona este de la provincia.

ORDEN STRIGIFORMES

Familia TYTONIDAE

169. - *Tyto alba tuidara* (GRAY)
Lechuzo bodeguero.
Distrito Subandino.
Localidades: Malargüe, Sosneado (1800 m), alrededores de Mendoza.

Familia STRIGIDAE

170. - *Bubo virginianus magellanicus* (GMELIN)
Lechuzo de la sierra.
Distrito Subandino.
Localidades: Yaucha (1500 m), Malargüe, Potrerillos (1200 m), Tupungato (1200 m), Los Molles (2000 m).
Frecuente a todo lo largo de la precordillera.
171. - *Otus choliba choliba* (VIEILLOT)
Caburé.
Distrito Subandino.
Localidades: Chacras de Coria.
Forma poco frecuente en la provincia.
172. - *Speotyto cunicularia cunicularia* (MOLINA)
Lechucita de las vizcacheras.
Distrito Subandino.
Localidades: Alto Verde, Blanco Encalada, Luján, Retamito.
Frecuente en toda la llanura de la provincia.
173. - *Glaucidium brasilianum nanum* (KING)
Rey de los pajaritos.
Distrito Subandino.
Localidades: Luján.
Forma poco frecuente, sólo ocasionalmente en la llanura.
174. - *Asio flammeus suinda* (VIEILLOT)
Distrito Subandino.
Localidades: Potrerillos, Tupungato, Las Heras.
Frecuente en toda la provincia.

ORDEN CAPRIMULGIFORMES

Familia CAPRIMULGIDAE

175. - *Hydropsalis brasiliana furcifera* (VIEILLOT)
Dormilón, Dormilón de cola larga.
Distrito Subandino.
Localidades: Chacras de Coria, La Hullera (1200 m).

176. - *Caprimulgus longirostris bifasciatus* GOULD
Dormilón, Plastilla.
Distritos: Subandino y Pampeano.
Localidades: Jocoli, Tunuyán.

177. - *Podager nacunda nacunda* (VIEILLOT)
Dormilón.
Distrito: Pampásico.
Localidades: General Alvear.
Forma muy poco frecuente en la provincia.

ORDEN MICROPODIFORMES

Familia MICROPODIDAE

178. - *Apus andecolus andecolus* (LAFRESNAYE et D'ORBIGNY)
Vencejo.
Distritos Subandino y Andino.
Localidades: San Rafael (sobre el río Atuel).
Sólo ocasionalmente durante la primavera y en general a lo largo de la cordillera, aparentemente de paso hacia el sur.

179. - *Streptoprocne zonaris zonaris* (SHAW)
Vencejo, Dormilón.
Distrito Subandino.
Localidades: La Hullera.

Familia TROCHILIDAE

180. - *Patagona gigas gigas* (VIEILLOT)
Picaflor gigante.
Distrito Subandino.
Localidades: Potrerillos.
Frecuente durante la primavera, en particular en las primeras estribaciones de la precordillera.

181. - *Chlorostilbon lucidus aureo-ventris* (D'ORBIGNY et LAFRESNAYE)
Picaflor.
Distrito Subandino.
Localidades: Mendoza.
Frecuente en los alrededores de Mendoza durante la primavera.

182. - *Oreotrochilus leucopleurus* (GOULD)
Picaflor.
Distrito Subandino.
Localidades: Chacras de Coria, Puente del Inca.
Común en los primeros cerros y alrededores de la ciudad de Mendoza.

183. - *Sephanoides galeritus* (MOLINA)
Picaflor.
Distrito Subandino.
Localidades: Chacras de Coria, Chalco, San Rafael, Rincón del Atuel.
Muy frecuente en todo el sureste de la provincia.

184. - *Sapho sparganura sapho* (LESSON)
Picaflor zumbón.
Distrito Andino.
Localidades: San Rafael, Rincón del Atuel.
Raramente se encuentra en la llanura y en general siempre está por encima de los 2500 m de altitud.

ORDEN CORACHIFORMES

Familia ALCEDINIDAE

185. - *Chloroceryle americana mathewsii* LAUBMANN
Martin pescador.
Distrito Subandino.
Localidades: Río Atuel.
Forma poco común en la provincia.

ORDEN PICIFORMES

Familia RAMPHASTIDAE

186. - *Colaptes campestris campestroides* (MALHERBE)
Carpintero.
Distrito: ?
Localidades: Mendoza.
Forma señalada para Mendoza por Fontana, pero que probablemente sólo ha sido encontrada ocasionalmente y que no pertenece a su fauna permanente.
187. - *Chrysoptilus melanolaemus leucofrenatus* (LEYBOLD)
Carpintero Real.
Distrito Subandino.
Localidades: Tunuyán, San Carlos.
188. - *Dendrocopus mixtus berlepschi* (HELLMAYR)
Carpintero chico.
Distrito Subandino.
Localidades: Las Catitas.
Frecuente en toda la llanura del este, en particular en los bosques rales de algarrobos.
189. - *Tropicicus cactorum* (D'ORBIGNY)
Carpintero de los cardones.
Distrito: ?
Localidades: Jocoli norte.
Forma que sólo llega ocasionalmente hasta el norte de la provincia.

ORDEN PASSERIFORMES

Familia DENDROCOLAPTIDAE

190. - *Lepidocolaptes angustirostris dabbenei* (ESTEBAN)
Trepador.
Distrito Subandino norte.
Localidades: Palmira.
Sólo ocasionalmente en la provincia, donde penetra desde el norte. (Fig. nº 12).
191. - *Drymornis bridgesii* (EYTON)
Chincheró.
Distrito Subandino.
Localidades: Santa Rosa.
Sólo ocasionalmente en el este de la provincia (Fig. nº 12).

Familia FURNARIIDAE

192. - *Geositta cunicularia cunicularia* (VIEILLLOT)
Camínera.
Distrito Subandino.
Localidades: Alto Verde, La Paz, Horcones, Punta de Vacas, Puente del Inca.

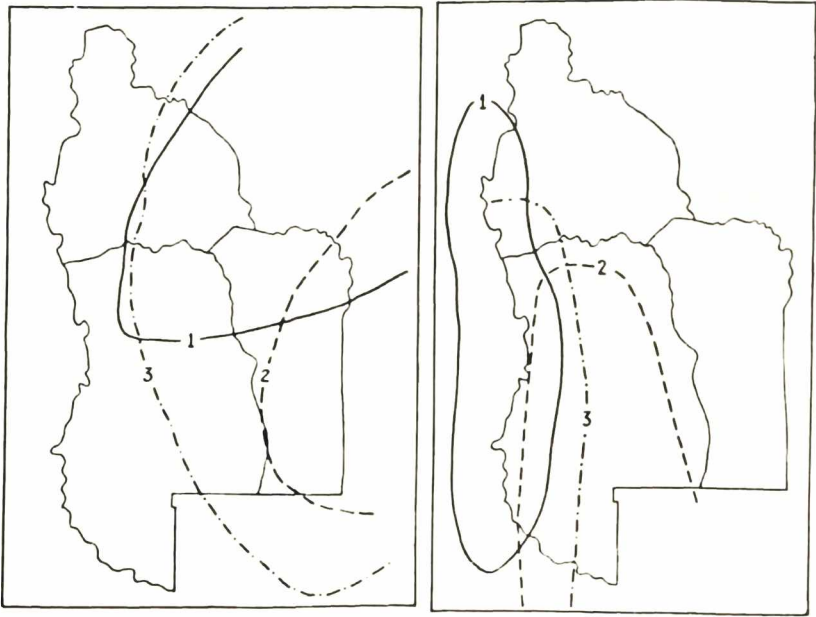


FIGURA 12. - 1. - *Lepidocolaptes angustirostris dabbenei*.
2. - *Lepidocolaptes angustirostris praedatus*.
3. - *Drynornis bridgesii*.

FIGURA 13. - 1. - *Geositta isabellina*.
2. - *Geositta antarctica*.
3. - *Geositta rufipennis fasciata*.

Muy frecuente durante el invierno en las llanuras del este y primeras serranías.

193. - *Geositta cunicularia hellmayri* (PETERS)
Caminera.
Distritos Patagónico y sur del Subandino.
Localidades: Uspallata.
194. - *Geositta rufipennis* (BURMEISTER)
Caminera.
Distrito Andino.
Localidades: Puente del Inca (2300 m), Casa de Piedra (2500 m).
Muy frecuente en toda la alta cordillera.
195. - *Geositta antarctica* LANDBECK
Caminera.
Distrito Subandino.
Localidades: San Rafael, La Paz, Mendoza, Alto Verde.
Frecuente en toda la llanura del este de la provincia, en particular durante el invierno (Fig. nº 13).
196. - *Geositta isabellina* (PHILIPPI et LANDBECK)
Catalina chilena, Caminera negra.
Distrito Andino.
Localidades: Las Cuevas (2600 m), Puente del Inca, Laguna Diamante,

Glaciar Sosneado, Nacientes del Arroyo Bayo (2700 m).
Frecuente en toda la alta cordillera durante el invierno, generalmente nunca por debajo de los 2500 m. Forma de probable origen del Dominio Chileno. (Fig. nº 13).

197. - *Geositta rufipennis fasciata* (PHILIPPI et LANDBECK)
Quesero.
Distrito Subandino y Patagónico.
Localidades: Los Reyunos (San Rafael), Potrerillos. (Fig. nº 13).
198. - *Geositta punensis* DABBENE
Minero.
Distritos Andino y Subandino.
Localidades: Rincón del Atuel.
Frecuente en todo el sudoeste de la provincia, generalmente por encima de los 2000 m.
199. - *Furnarius rufus rufus* (GMELIN)
Homero.
Forma introducida y aclimatada en el Parque General San Martín de la ciudad de Mendoza, desde donde se ha difundido a gran parte al área ocupada por cultivos, en especial la cuenca del Río Mendoza.
200. - *Coryphistera alaudina alaudina* BURMEISTER
Crestudo.
Distrito Subandino.
Localidades: Alto Verde.
201. - *Cinclodes patagonicus chilensis* (LESSON)
Remolinera.
Distrito Subandino.
Localidades: Mendoza.
Frecuente en toda la precordillera (Fig. nº 14).
202. - *Cinclodes oustaleti oustaleti* SCOTT
Churrete, Pajarito de agua.
Distrito Subandino.
Localidades: Ciudad de Mendoza, Potrerillos, Tunuyán.
Frecuente en todo el borde oeste de la provincia durante el invierno, anidando en el verano en la alta cordillera. (Fig. nº 14).
203. - *Cinclodes atacamensis atacamensis* (PHILIPPI)
Bandurrita.
Distrito Andino.
Localidades: Puente del Inca, Punta de Vacas, Cacheuta.
Frecuente en toda la alta cordillera a no menos de 2000 m de altura.
204. - *Cinclodes fuscus fuscus* (VIEILLOT)
Meneacola.
Distritos Subandino y Andino.
Localidades: Horcones, Challao.
Frecuente en la precordillera, donde anida.
205. - *Upucerthia dumetaria hypoleuca* (REICHENBACH)
Adivino, Bandurrito de la Sierra.
Distrito Andino.
Localidades: Puente del Inca, Las Cuevas, Media Agua.
Frecuente en toda la zona andina, donde anida. Durante el invierno baja a la llanura.
206. - *Upucerthia (dumetaria) saturator* SCOTT
Bandurrita negra.
Distrito Patagónico.
Localidades: San Rafael.
Forma poco frecuente, que sólo llega ocasionalmente hasta San Rafael y Malargüe.

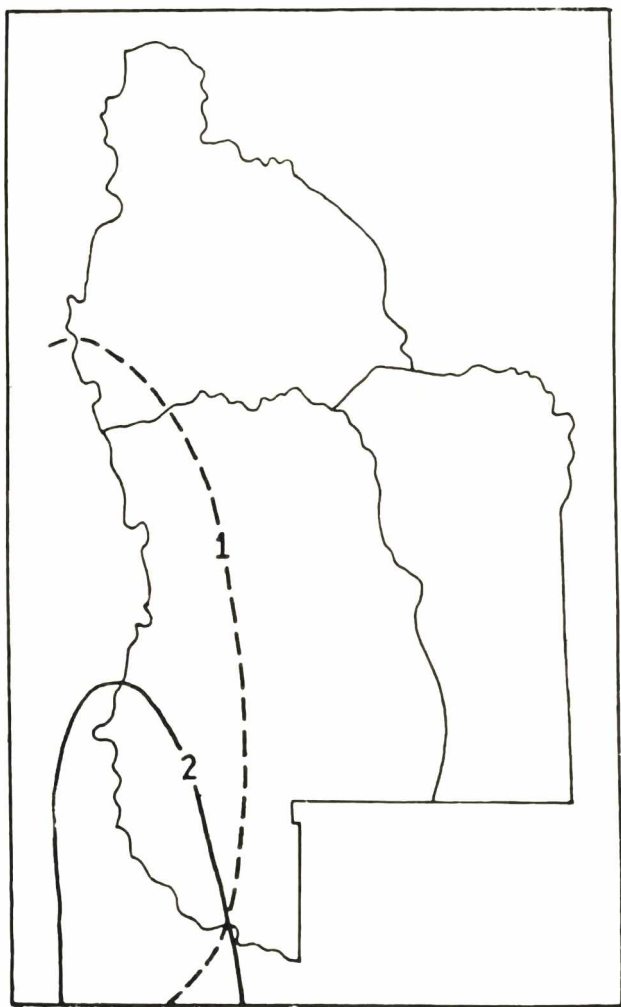


FIGURA 14. - 1. *Cinclodes patagonicus chilensis*.
2. *Cinclodes oustaleti oustaleti*.

207. - *Upucerthia validirostris validirostris* (BURMEISTER)
Distrito ?
Localidades: ?
208. - *Ochetorhynchus ruficaudus ruficaudus* MEYEN
Bandurrita cola castaña.
Distrito Andino.
Localidades: Laguna Diamante, Volcán Maipo, Horcones.
Forma poco frecuente. Siempre en la alta cordillera, descendiendo a los valles durante el invierno.

209. - *Ochetorhynchus certhioides lusciniæ* BURMEISTER
Ruiseñor.
Distrito Andino.
Localidades: Mendoza.
Sólo en la zona norte de la provincia y siempre en la alta cordillera.
210. - *Eremobius phoenicurus* GOULD
Turco.
Distrito Subandino.
Localidades: Sur de Mendoza.
Sólo ocasionalmente en el sur de Mendoza.
211. - *Phleocryptes melanops melanops* (VIEILLOT)
Siete cuchillas.
Distrito Subandino.
Localidades: Tunuyán.
Muy común en todos los pajonales y esteros de la provincia.
212. - *Leptasthenura platensis* REINCHENBACH
Distrito Subandino.
Localidades: Mendoza.
Frecuente en toda la precordillera.
213. - *Leptasthenura fuliginiceps paranaensis* SCLATER
Tijereta.
Distrito Subandino.
Localidades: Blanco Encalada, Villavicencio
214. - *Leptasthenura pallida* DABBENE
Coludito.
Distrito Subandino.
Localidades: Este de Mendoza.
215. - *Synallaxis albescens australis* ZIMMER
Todavoz.
Distrito Subandino.
Localidades: La Paz.
216. - *Synallaxis frontalis frontalis* PELZELS
Roraima.
Distritos Subandino y Pampeano.
Localidades: Santa Rosa.
Muy frecuente en los médanos de toda la provincia, en especial de la zona este.
217. - *Cranioleuca pyrrhophia pyrrhophia* (VIEILLOT)
Trepadorcito.
Distrito Subandino.
Localidades: Chacras de Coria.
Común a lo largo de toda la precordillera.
218. - *Asthenes pyrrholeuca sordida* (LESSON)
Coludo de gargantilla.
Distrito Subandino.
Localidades: Luján.
Relativamente común en toda la precordillera.
219. - *Asthenes baeri baeri* (BERLEPSH)
Coludo de garganta castaña.
Distrito Subandino.
Localidades: Malargüe.
220. - *Asthenes patagonica* (D'ORBIGNY)
Coludo de la Patagonia.
Distrito Patagónico.
Localidades: Río Atuel.
Sólo en el sur de la provincia y excepcionalmente al norte del Río Atuel (Fig. n° 15).

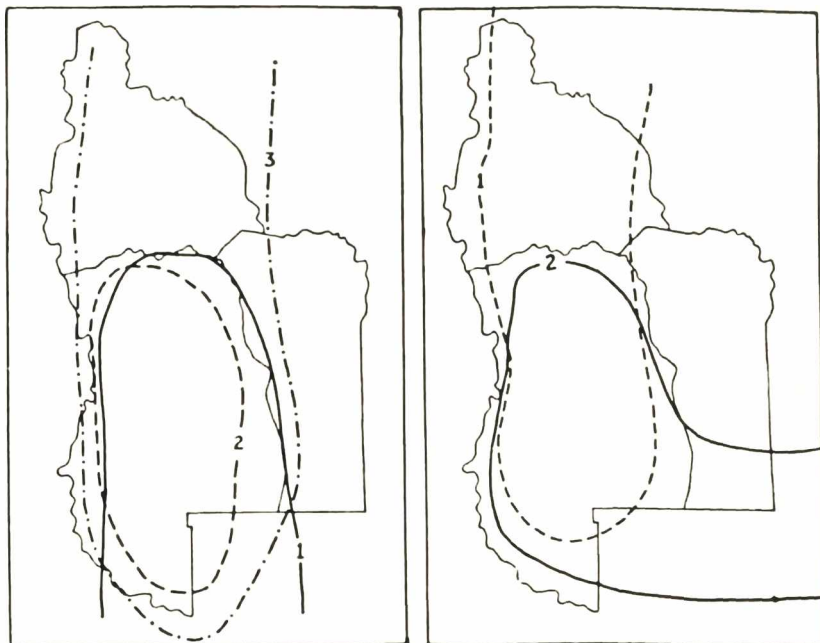


FIGURA 15. - 1. *Asthenes patagonica*.
2.- *Asthenes humicola humicola*.
3. - *Asthenes dorbignyi dorbignyi*.
FIGURA 16. - 1. *Pospiza hypochondria affinis*.
2. - *Pospiza ornata*.

221. - *Asthenes modesta australis* HELLMAYR
Coludo austral.
Distritos Subandino y Patagónico.
Localidades: San Rafael.
En toda la precordillera, generalmente a más de 2000 m de altitud.
222. - *Asthenes modesta modesta* (EYTON)
Canastero.
Distrito Subandino.
Localidades: Potrerillos.
Poco común en la provincia; en general a más de 3500 m de altitud.
223. - *Asthenes d'orbigny d'orbigny* (REICHENBACH)
Colilarga.
Distrito Subandino.
Localidades: Río Tunuyán, Cerro Melocotón (Luján). (Fig. n° 15).
224. - *Asthenes humicola humicola* (KITTLITZ)
Coludo oscuro, Canastero.
Distrito Subandino.
Localidades: Potrerillos.
Forma que probablemente invade Mendoza desde Chile. Frecuente en toda la precordillera. (Fig. n° 15).
225. - *Asthenes steinbachi* (HARTERT)
Coludo de garganta blanca.
Distrito Subandino.

- Localidades: Villavicencio.
Frecuente en toda la zona norte de la precordillera.
226. - *Anumbius annumbi* (VIELLOT)
Chinchibirre.
Distritos Subandino y Pampeano.
Localidad: San Martín.
frecuente en todo el este de la provincia.
227. - *Pseudoseisura lophotes argentina* PARKES
Coperote.
Distritos Subandino y Pampeano.
Localidades: Alto Verde.
228. - *Pseudoseisura gutturalis gutturalis* (LAFRESNAYE et D'ORBIGNY)
Chorlote, Caserote.
Distritos Subandino y Patagónico.
Localidades: Rincón del Atuel, San Rafael, Cacheuta.
Frecuente a todo lo largo de la precordillera.
229. - *Pygarrhicus albogularis* (KING)
Falso carpintero.
Distritos Subandino y Patagónico.
Localidades: Tunuyán.
Muy raro en la provincia, sólo se lo encuentra ocasionalmente.

Familia RHINOCRYPTIDAE

230. - *Rhinocrypta lanceolata lanceolata* (GEOFFROY)
Gallito de agua, Gallineta del monte.
Distrito Subandino.
Localidades: San Rafael, San Carlos, Barreales, Rodríguez Peña.
Muy común en todas las llanuras áridas del este.
231. - *Telodromas fuscus* (SLATER et SALVIN)
Gallito negro, Gallito del monte.
Distrito Subandino.
Localidades: Barreales, Chacras de Coria.
Frecuente en toda la precordillera hasta los 1000 m de altitud.
232. - *Scytalopus magellanicus fuscus* GOULD
Churrin.
Distrito Andino.
Localidades: Valle de Horcones.
Forma que probablemente invade desde Chile. Frecuente en toda la alta cordillera, donde abunda en los faldeos con abundante vegetación y entre los 2000 y 4000 m de altitud.

Familia TYRANIDAE

233. - *Habruva pectoralis pectoralis* (VIELLOT)
Tachuri.
Distritos Subandino y Pampeano.
Localidades: Santa Rosa.
234. - *Agriornis microptera microptera* GOULD
Zorzal del campo.
Distrito Subandino.
Localidades: La Hullera.
Forma poco frecuente en la provincia.
235. - *Agriornis montana leucura* GOULD
Zorzal de la sierra, Gaucho.
Distrito Subandino.
Localidades: Rincón del Atuel, Challao, Uspallata, Cristo Redentor, Potrerillos, El Salto, Tupungato.
Muy frecuente en toda la precordillera, llega durante el verano hasta la alta cordillera.

236. - *Xobnis cinerea* (VIEILLOT)
Escarchero.
Distrito Subandino.
Localidades: San Martín.
Frecuente en toda la zona oriental de la provincia.
237. - *Xobnis coronata* (VIEILLOT)
Animita, Aurora.
Distrito Subandino.
Localidades: Alto Verde, La Paz.
Frecuente en todas las llanuras del este.
238. - *Xobnis irupero irupero* (LAFRESNAYE et D'ORBIGNY)
Monjita.
Distrito Subandino.
Localidades: Lavalle.
239. - *Xobnis murina* (LAFRESNAYE et D'ORBIGNY)
Tile.
Distritos Subandino y Pampeano.
Localidades: Alto Verde, Las Catitas, Rodríguez Peña.
Frecuente en todas las llanuras del este de la provincia.
240. - *Xobnis rubetra* (BURMEISTER)
Dincón lomo marrón.
Distritos Subandino y Patagónico.
Localidades: San Carlos, El Totoral.
241. - *Muscisaxicola flavinucha flavinucha* LAFRESNAYE
Fraile.
Distritos Subandino y Patagónico.
Localidades: Chacras de Coria.
Frecuente en las primeras cerrilladas de la precordillera.
242. - *Muscisaxicola capistrata* (BURMEISTER)
Dormilón cabeza parda.
Distritos Subandino y Patagónico.
Localidades: Chacras de Coria.
Muy común en los primeros cerros de la precordillera durante el invierno.
243. - *Muscisaxicola alpina cinerea* (PHILIPPI et LANDBECK)
Dormilón.
Distrito Andino.
Localidades: Las Cuevas.
Ocasionalmente se encuentra en territorio mendocino, a donde llega a través de los Andes.
244. - *Muscisaxicola frontalis* (BURMEISTER)
Dormilón de frente negra.
Distrito Subandino.
Localidades: Uspallata.
Frecuente en toda la parte alta de la precordillera.
245. - *Muscisaxicola rufivertex rufivertex* (LAFRESNAYE et D'ORBIGNY)
Dormilón.
Distrito Subandino.
Localidades: Uspallata.
Poco frecuente en la provincia y sólo ocasionalmente en la precordillera.
246. - *Muscisaxicola maculirostris maculirostris* (LAFRESNAYE et D'ORBIGNY)
Tontito.
Distritos Subandino y Patagónico.
Localidades: Rincón del Atuel.
Muy frecuente en toda la precordillera donde anida durante el otoño.

247. - *Knipolegus aterrimus aterrimus* (KAUP)
Viudita de la sierra.
Distrito Subandino.
Localidades: Luján, Chaeras de Coria.
Frecuente en toda la precordillera.
248. - *Knipolegus cyanirostris* (VIEILLOT)
Viudita.
Distrito Pampeano.
Localidades: Alto Verde.
Frecuente en toda la zona oriental de la provincia.
249. - *Phaeotriccus hudsoni* (SCLATER)
Viudita.
Distrito Subandino.
Localidades: Junín.
Frecuente en toda la zona oriental durante principios del otoño.
250. - *Hymenops perspicillata andina* RIDGWAY
Viudita de la ciénega.
Distrito Subandino.
Localidad: Luján, La Paz.
251. - *Lessonia rufa rufa* (GMELIN)
Negrito.
Distrito Subandino.
Localidades: Rodríguez Peña, Riberas del río Mendoza en Luján.
Frecuente en todo el centro de la provincia, donde anida en terrenos bajos y pantanosos.
252. - *Muscivora tyrannus tyrannus* (LINNE)
Tijereta.
Distritos Subandino y Pampeano.
Localidades: Luján.
Frecuente en todas las llanuras del este de la provincia.
253. - *Tyrannus melancholicus melancholicus* VIEILLOT
Benteveo Real.
Distritos Subandino y Pampeano.
Localidades: Tunuyán.
Frecuente en todas las llanuras de la provincia, en particular durante el verano.
254. - *Empidonomus aurantioatrocristatus aurantioatrocristatus* (LAFRESNAYE et D'ORBIGNY)
Distrito Subandino.
Localidades: ciudad de Mendoza.
255. - *Pitangus sulphuratus bolivianus* (LAFRESNAYE)
Pitojuán, Benteveo.
Distritos Subandino y Pampeano.
Localidades: Alrededores de Mendoza, Rodríguez Peña, Alto Verde.
Muy común en todas las llanuras del este.
256. - *Pseudocolopteryx flaviventris* (LAFRESNAY et D'ORBIGNY)
Piojito amarillo.
Distrito Subandino.
Localidades: Chacdas de Coria, La Puntilla.
Común en todos los pajonales y riberas de los arroyos boscosos.
257. - *Anaeretes parulus patagonicus* (HELLMAYR)
Cachudita.
Distritos Subandino y Patagónico.
Localidades: Rincón del Atuel.
Común en todo el sudoeste de la provincia.

258. - *Anaeretes flavirostris flavirostris* SCLATER et SALVIN
Cachudita pico amarillo.
Distrito Subandino.
Localidades: Chacras de Coria, Las Catitas.
259. - *Tachuris rubrigastra rubrigastra* (VIEILLOT)
Siete colores de laguna.
Distritos Subandino y Patagónico.
Localidades: Fray Luis Beltrán.
Común en todos los totorales de la provincia.
260. - *Elaenia albiceps chilensis* HELLMAYR
Silbador, Fio-Fio.
Distrito Subandino.
Localidades: ?
Frecuente en todas las llanuras del oeste.
261. - *Stigmatura budytoides flavocinerea* (BURMEISTER)
Distrito Subandino.
Calandria chica.
Localidades: Uspallata.
262. - *Serpophaga munda* BERLEPSH
Piojito, Silbador chico.
Distrito Subandino.
Localidades: Luján.
Muy frecuente en las llanuras centrales durante el invierno.
263. - *Sublegatus modestus modestus* (WIED)
Copetón.
Distrito Subandino.
Localidades: ?
Probablemente en la zona oriental de la provincia.
264. - *Pyrocephalus rubinus rubinus* (BODDAERT)
Brasita de fuego, Bolita de fuego, Churrinche.
Distrito Subandino.
Localidades: ?
Forma muy común en toda la provincia, en particular en el centro y este de la misma.

Familia PHYTOTOMIDAE

265. - *Phytotoma rutila rutila* VIEILLOT
Quejón.
Distrito Subandino.
Localidades: La Paz, Alto Verde.
Muy frecuente en todas las llanuras del este.
266. - *Phytotoma rutila angustirostris* (LAFRESNAYE et D'ORBIGNY)
Quejón.
Distrito Subandino.
Localidades: San Rafael.

Familia HIRUNDINIDAE

267. - *Progne chalybea domestica* (VIEILLOT)
Golondrina.
Distrito Subandino.
Localidades: Jocoli, ciudad de Mendoza.
En toda la provincia durante el verano.
268. - *Phaeoprogne tapera fusca* (VIEILLOT)
Golondrina.
Distrito Subandino.
Localidades: Mendoza, Chacras de Coria.
Frecuente en toda la zona central de la provincia.

269. - *Alopochelidon fucata* (TEMMINCK)
Golondrina.
Distrito Subandino.
Localidades: Ciudad de Mendoza.
Forma poco frecuente.
270. - *Notiochelidon cyanoleuca patagonica* (LAFRESNAYE et D'ORBIGNY)
Golondrina rabadilla negra.
Distritos Subandino y Patagónico.
Localidades: Ciudad de Mendoza.
Muy frecuente en toda la provincia durante el verano.
271. - *Hirundo rustica erythrogaster* (BODDAERT)
Golondrina tijereta o bermeja.
Distrito Subandino.
Localidades: Chacras de Coria.
De paso en la provincia en pequeñas bandadas desde octubre a noviembre.
272. - *Tachycineta leucorrhoa leucorrhoa* (VIEILLOT)
Golondrina rabo blanco.
Distrito:
Localidades: Luján.
Ocasionalmente de paso durante el verano.
273. - *Iridoprocne leucorrhoa leucorrhoa* (MEYEN)
Golondrina rabadilla blanca.
Sólo ocasionalmente en la provincia durante la migración invernal.

Familia TROGLODYTIDAE

274. - *Cistothorus platensis platensis* (LATHAM)
Pititorra.
Distrito Subandino.
Localidades: La Paz.
Común en todos los pajonales del este.
275. - *Troglodytes aedon chilensis* LESSON
Distrito Subandino.
Pititorra, Chercan.
Localidades: Ciudad de Mendoza.
Frecuente en todas las llanuras centrales de la provincia.

Familia MIMIDAE

276. - *Mimus patagonicus* (LAFRESNAYE et D'ORBIGNY)
Calandria, Tenca.
Distritos Subandino, Patagónico y Pampeano.
Localidades: Alto Verde.
Muy común en toda la provincia.
277. - *Mimus saturninus modulator* (GOULD)
Calandria.
Distritos Subandino y Pampeano.
Localidades: Sopanta.
278. - *Mimus triurus* (VIEILLOT)
Calandria, Tenca blanca.
Distritos Subandino y Pampeano.
Localidades: Lavalle.

Familia TURDIDAE

279. - *Turdus falklandii magellanicus* KING
Zorzal.
Distrito Patagónico.
Localidades: Riberas del río Colorado.

280. - *Turdus amaurochalinus* CABANIS
Zorzal blanco.
Distrito Subandino.
Localidades: ?
Muy poco frecuente y sólo ocasionalmente en la zona oriental de la provincia.
281. - *Turdus rufiventris rufiventris* VIEILLOT
Zorzal colorado.
Distritos Subandino y Pampeano.
Localidades: ?
Sólo ocasionalmente en la zona este de la provincia.
282. - *Turdus chiguanco anthracinus* BURMEISTER
Tordo.
Distrito Subandino.
Localidades: Challao, Parque General San Martín, ciudad de Mendoza, Blanco Encalada.
Muy común en toda la provincia en especial en las llanuras cercanas a la precordillera.

Familia MOTACILLIDAE

283. - *Anthus (chü) chü* SPIN
Cachila.
Distritos Subandino y Pampeano.
Localidades: ?
Frecuente en todas las llanuras del este.
284. - *Anthus correndera correndera* VIEILLOT
Cachila, Cachila.
Distritos Subandino y Pampeano.
Localidades: Los Arboles.
Frecuente en toda la provincia, excepto en el relieve andino.
285. - *Anthus hellmayri dabbenei* HELLMAYR
Cachila, Bailarín.
Distritos Subandino y Patagónico.
Localidades: ?
Ocasionalmente durante el invierno, emigrando hacia el norte a lo largo de la precordillera.
286. - *Cyclothis gujanensis viridis* (VIEILLOT)
Distrito Subandino.
Localidades: Alto Verde.
Muy poco frecuente en la provincia.

Familia PLOCEIDAE

287. - *Passer domesticus domesticus* (LINNE)
Corrión.
En toda la provincia, excepto en el relieve andino.
Localidades: Ciudad de Mendoza.
Considerado plaga para la agricultura.
288. - *Molothrus bonariensis bonariensis* (GMELIN)
Tordo, Renegrido.
Distritos Subandino y Patagónico.
Localidades: Las Catitas, Challao, Rodríguez Peña, Parque Gral. San Martín, ciudad de Mendoza.
Muy común en toda la llanura, en particular durante el invierno.
289. - *Molothrus badius badius* (VIEILLOT)
Tordo de la ciénega.
Distrito Subandino.
Localidades: Rodríguez Peña, ciudad de Mendoza.
Frecuente en toda la llanura.

290. - *Agelaius thilius petersii* LAUBMANN
Tordo del pajonal.
Distritos Subandino y Pampeano.
Localidades: Alto Verde, La Paz, Tunuyán.
Muy común en todos los pajonales del este de la provincia.
291. - *Pezites militaris militaris* (LINNÉ)
Leyca, Pecho colorado.
Distritos Subandino y Patagónico.
Localidades: Parque Gral. San Martín, Jocoli, Tupungato.
Muy frecuente en toda la provincia.
292. - *Pezites defilippi* (BONAPARTE)
Pecho colorado chico.
Distrito Subandino.
Localidades: Ciudad de Mendoza.
Frecuente en toda la provincia.
293. - *Leistes militaris superciliaris* (BONAPARTE)
Pecho colorado chico.
Distrito Subandino.
Localidades: Este de Mendoza.
294. - *Thraupis bonariensis sculzei* BRODKORB
Teste, Siete cuchillas.
Distritos Subandino y Pampeano.
Localidades: Tupungato.
Común en toda la llanura durante el invierno.
295. - *Piranga flava flava* (VIEILLOT)
Fueguero.
Distritos Subandino y Pampeano.
Localidades: ?
Solo ocasionalmente en la zona oriental y sur de la provincia.

Familia FRINGILLIDAE

296. - *Saltator aurantirostris nasica* WETMORE et PETERS
Siete cuchillas.
Distrito Subandino.
Localidades: Potrerillos, La Paz, Las Catitas.
Frecuente en toda la llanura.
297. - *Paroaria coronata* (MILLER)
Cardenal.
Distritos Subandino y Pampeano.
Localidades: San Martín.

Familia CARDUELIDAE

298. - *Sporophila obscura obscura* (LAFRESNAYE et D'ORBIGNY)
Corbatita, Misto-chirigua.
Distritos Subandino y Pampeano.
Localidades: Lavalle, La Paz.
299. - *Sporophila caeruleus caeruleus* (VIEILLOT)
Corbatita común.
Distritos Subandino y Pampeano.
Localidades: La Paz.
Frecuente en la precordillera.
300. - *Catamanta analis analis* (LAFRESNAYE et D'ORBIGNY)
Corbatita gris.
Distrito Subandino.
Localidades: Potrerillos, San Rafael, ciudad de Mendoza, Chacras de Coria.

Frecuenta la precordillera durante el verano para bajar a las llanuras en el invierno.

301. - *Volatinia jacarina jacarina* (LINNÉ)
Distrito Subandino.
Localidades: San Rafael.
302. - *Catamania inornata inornata* (LAFRESNAYE)
Distrito Subandino.
Localidades: Mendoza.
303. - *Spinus crassirostris* (LANDBECK)
Cabecita negra, Jilguero.
Distrito Andino.
Localidades: Puente del Inca, Paso del Portillo.
Frecuente en toda la alta cordillera durante el verano.
304. - *Spinus magellanicus tucumanis* TODD
Jilguero.
Distrito Subandino.
Localidades: Challao.
Frecuente en toda la provincia.
305. - *Spinus atratus* (LAFRESNAYE et D'ORBIGNY)
Cabecita negra de la sierra.
Distrito Andino.
Localidades: Puente del Inca, Sierras de Uspallata.
Muy frecuente en toda la alta cordillera.
306. - *Spinus uropygialis* (SCLATER)
Cabecita negra, Jilguero serrano.
Distrito Andino.
Localidades: Uspallata.
Sólo durante el verano en la alta cordillera; probablemente emigra desde Chile.
307. - *Sicalis auriventris* (PHILIPPI et LANDBECK)
Chirigua andina.
Distrito Andino.
Localidades: Las Cuevas.
Frecuente en toda la alta cordillera y parte de la precordillera a no menos de 3000 m de altitud.
308. - *Sicalis olivascens mendozae* (SHARPE)
Jilguero.
Distrito Subandino.
Localidades: Mendoza.
Frecuente a todo lo largo de la precordillera central.
309. - *Sicalis flaveola pelzeni* SCLATER
Jilguero.
Distrito Subandino.
Localidades: ?
Frecuente en toda la precordillera y llanuras adyacentes.
310. - *Sicalis luteola luteiventris* (MEYEN)
Chirigua.
Distrito Subandino.
Localidades: ?
Frecuentes en toda la provincia.
311. - *Diuca diuca diuca* (MOLINA)
Diuca.
Distritos Subandino y Patagónico.
Localidades: San Martín, Santa Rosa, Rivadavia.
Común en toda la zona oriental y sur de la provincia.

312. - *Diuca diuca minor* BONAPARTE
Diuca.
Distrito Patagónico y Pampeano.
Localidades: Las Catitas.
Frecuentes en el sudoeste de la provincia.
313. - *Phrygilus gayi caniceps* BURMEISTER
Chingolo de la sierra.
Distritos Subandino y Patagónico.
Localidades: San Rafael, Horcones (3500 m), Tupungato (3000 m).
Muy frecuente en toda la precordillera, encontrándose ocasionalmente durante el verano en la alta cordillera.
314. - *Phrygilus fruticeti fruticeti* (KITTLITZ)
Yal, Chingolo de la sierra.
Localidades: La Paz, Rincón del Atuel, La Laja, Chacras de Coria.
Muy frecuente a lo largo de toda la precordillera; por sur hasta el norte del río Colorado.
315. - *Phrygilus unicolor unicolor* (LAFRESSAYE et D'ORBIGNY)
Diuca cordillerana.
Distrito Patagónico.
Localidades: ?
Frecuente en la precordillera del sur de la provincia.
316. - *Phrygilus plebejus plebejus* TSCHUD
Distrito Subandino.
Localidades: San Rafael.
En toda la cordillera a no más de 3000 m de altitud.
317. - *Phrygilus carbonarius* (LAFRESNAYE et D'ORBIGNY)
Distrito Subandino.
Localidades: ?
Muy poco frecuente.
318. - *Zonotrichia capensis chilensis* (MEYEN)
Distrito Subandino.
Chingolo.
Localidad: ?
Frecuente en todas las llanuras de la provincia.
319. - *Zonotrichia capensis sanborni* HELLMAYR
Chingolo de la sierra.
Distrito Subandino.
Localidades: Potrerillos.
320. - *Zonotrichia capensis chloraules* (WETMORE et PETERS)
Chingolo.
Distritos Subandino y Patagónico.
Localidades: Barcala.
Frecuente en toda la provincia, excepto en el relieve andino.
321. - *Zonotrichia capensis australis* (LATHAM)
Chingolo.
Distritos Subandino y Patagónico.
Localidades: San Rafael, Rincón del Atuel, Sosneado.
322. - *Pooipiza torquata pectoralis* TODD
Distritos Subandino y Pampeano.
Localidades Las Catitas.
Frecuente en los primeros cerros de la precordillera.
323. - *Pooipiza hypochondria affinis* BERLEPSCH
Chichivío.
Distrito Subandino.
Localidades: San Martín, La Paz.
Frecuente en toda la zona oriental de la provincia (Fig. n° 16).

324. - *Pospiza ornata* (LEYBOLD)
Siete vestidos.
Distritos Subandino y Pampeano.
Localidades: Potrerillos, Melocotón.
Frecuente en toda la precordillera y llanuras adyacentes (Fig. nº 16).
325. - *Saltatrix multicolor* (BURMEISTER)
Manchadito.
Distritos Subandino y Pampeano.
Localidades: Chacras de Coria.
Frecuente en toda la precordillera baja.
326. - *Embernagra platensis olivascens* D'ORBIGNY
Siete cuchillas de la ciénega.
Distrito Subandino.
Localidades: Luján, Media Agua, Las Catitas, La Paz, Barriales.

BIBLIOGRAFÍA SOBRE MAMÍFEROS Y AVES DE LA PROVINCIA DE MENDOZA

General

- BURMEISTER, H.: *Viaje por los Estados del Plata*, Buenos Aires, Unión Germánica en la República Argentina, 1943.
- CABRERA, A. y YEPES, J.: *Zoogeografía*, en *Geografía de la República Argentina*, t. VIII (Buenos Aires, Gaea, 1950).
- DENNLER, J.: *La importancia de la distribución geográfica en la sistemática de los vertebrados*, en "Physis", t. XVI, N° 48 (Buenos Aires, 1939).
- GOLLÁN, J. S.: *Zoogeografía*, en *La Argentina. Suma de Geografía*, t. III (Buenos Aires, Peuser, 1958).
- YEPES, J.: *Tipos de distribución en la zoogeografía argentina*, en "Revista Argentina de Zoogeografía", t. I (Buenos Aires, 1941).

Mamíferos

- CABRERA, A.: *Sinopsis de los cánidos argentinos*, en "Revista del Centro de Ingenieros Agrónomos y Centro de Estudiantes de Agronomía", 145, Buenos Aires, 1931.
- y YEPES, J.: *Mamíferos sudamericanos*, Buenos Aires, ed. Ediar, 1940.
- *Catálogo de los mamíferos de América del Sur*, en "Revista del Museo Argentino de Ciencias Naturales", t. IV, N° 1 y 2 (Buenos Aires, 1957-60).
- LAHILLE, F.: *Ensayo sobre la distribución de los mamíferos de la República Argentina*, en *Primera Reunión del Congreso Científico Latinoamericano*, t. III (Buenos Aires, 1898).
- t. I, 2 (Buenos Aires, 1955).
- LLANOS, A.: *Los mamíferos de la Patagonia*, en "Revista Natura", t. I, N° 2 ((Buenos Aires, 1955).

- y CRESPO, J.: *Ecología de la vizcachita en el noroeste de la provincia de Entre Ríos*, en "Revista de Investigaciones Agrícolas del Ministerio de Agricultura y Ganadería", t. VI, N° 3-4 (Buenos Aires, 1952).
- MINOPRIO, J. L.: *Sobre el Chlamyphorus truncatus* HARL. en "Acta Zoológica Lilloana", t. III (Tucumán, 1945).
- ROIG, V. G.: *Aspectos biogeográficos y planteos ecológicos de la fauna de mamíferos de las zonas áridas de Mendoza*, en "Revista de la Facultad de Ciencias Agrarias", t. IX, N° 1 (Mendoza, 1962).
- MINOPRIO, J. L.: *Dispersión austral del llamado gato cyra*, en "Anales de la Sociedad Científica Argentina", t. CLIII (Buenos Aires, 1952).
- RUSCONI, C.: *Dispersión geográfica de los tuco-tuco vivientes en la región neotropical*, en "Anales de la Sociedad Argentina de Estudios Geográficos", t. III (Buenos Aires, 1928).
- YEPES, J.: *Notas sobre algunos mamíferos descritos por Molina con distribución geográfica en Chile y Argentina*, en "Revista Chilena de Historia Natural", t. XXXIII (Santiago de Chile, 1920).
- *Los edentata argentinos. Sistemática y distribución*, en "Revista de la Universidad de Buenos Aires", t. XXIV (Buenos Aires, 1928).
- *Notas sobre la distribución geográfica del pichiciego menor (Chlamyphorus truncatus) y el piche llorón (Chaetophractus velleresus)*, en "Physis", t. IX (Buenos Aires, 1929).
- *Los roedores octodontinos con distribución en la zona cordillerana de Chile y Argentina*, en "Revista Chilena de Historia Natural", t. XXXIV, (Santiago de Chile, 1930).
- *Las formas geográficas del pichiciego menor*, en "Physis", t. XI (Buenos Aires, 1932).
- *Los mamíferos de Mendoza y sus relaciones con las faunas limítrofes*, en "Actas de la IX reunión de Patología regional", t. II, N° 31 (Buenos Aires, 1937).
- *Importancia económica de la fauna de Mendoza*, en "Physis", t. II (Buenos Aires, 1936).
- *La fisiografía regional y la distribución geográfica de algunos de nuestros mamíferos*, en "Revista del Centro de Estudiantes de Ciencias Naturales", t. II, N° 4 (Buenos Aires, 1938).
- *Zoogeografía de los roedores octodontinos de Argentina y descripción de un nuevo género*, en "Revista Argentina de Zoogeografía", t. II (Buenos Aires, 1942).

- *El piche de oreja corta (Zaedyus pichiy) integra con su distribución el total del distrito patagónico*, en "Revista Argentina de Zoogeografía", t. IV (Buenos Aires, 1944).

Aves

- BARROS, R.: *Aves de la cordillera de Aconcagua*, "en Revista Chilena de Historia Natural", t. XXV (Santiago de Chile, 1921).
- DABBENE, R.: *Catálogo sistemático y descriptivo de las aves de la República Argentina*, en "Anales del Museo Nacional de Buenos Aires", t. XVIII (Buenos Aires, 1910).
- *El avestruz petiso en el noroeste de la República Argentina*, en "Anales del Museo Nacional de Buenos Aires", t. XIX (Buenos Aires, 1911).
 - *Geositta y Cynclodes de la República Argentina y sur de Chile*, en "Physis", t. III (Buenos Aires, 1917).
 - *Notas sobre las especies argentinas del género Phrygilus*, en "Anales de la Sociedad Científica Argentina", t. CXV, N° 4-6 (Buenos Aires, 1933).
 - *Distribución geográfica de las aves argentinas según la ornitología de Debbene*, en "Revista El Hornero", t. VIII N° 1 (Buenos Aires, 1941).
- ESTEBAN, J. G.: *Contribución al conocimiento de los Dendrocolaptidos argentinos*, en "Acta Zoológica Lilloana", t. XIII (Tucumán, 1953).
- *Nuevas localidades para aves argentinas*, en "Acta Zoológica Lilloana", t. XIII (Tucumán, 1953).
- FONTANA, L. J.: *Enumeración sistemática de las aves de la región andina (Mendoza, San Juan, La Rioja y Catamarca)*, San Juan, Escuela Nacional de Industrias Químicas, 1908.
- FITZ GERALD, E. A.: *The highest Andes*, London, 1899.
- GOODALL, J. B., JOHNSON, A. W. & PHILIPPI, R. A.: *Las aves de Chile*, 2 tomos, Buenos Aires, Kraft, 1948-51.
- LIEBERMANN, J.: *Monografía de las tinamiformes argentinas y el problema de su domesticación*, Buenos Aires, 1936.
- OLROG, C. S.: *Notas ornitológicas sobre las colecciones del Instituto Lillo*, en "Actas Zoológica Lilloana", t. VIII, IX, XIV, XV, XVI y XVII (Tucumán, 1949, 1950, 1958 y 1959).
- *Las aves argentinas. Una guía de campo*, Tucumán, Instituto Lillo, 1959.

- *Lista y distribución de las aves argentinas*, en "Ópera Lilloana", t. IX (Tucumán, 1963).
- COSTA, M. J. P. de: *Índice de los nombres vulgares de las aves argentinas*, en "Idia", N° 64 (Buenos Aires, Ministerio de Agricultura y Ganadería, 1953).
- PEREIRA, J. A.: *Contribución al estudio y obseraciones ornitológicas de la zona norte de la Gobernación de La Pampa*, en "Memorias del Jardín Zoológico de La Plata", t. VII (La Plata, 1937).
 - *Aves de La Pampa*, en "Memorias del Jardín Zoológico de La Plata", t. VII (La Plata, 1937).
 - *Miscelánea ornitológica*, en "Revista El Homero", t. VIII, (Buenos Aires, 1939).
 - *Avifauna argentina*, en "Revista El Homero" t. IX (Buenos Aires, 1942).
 - *Nuestras aves. Tratado de ornitología*. La Plata, Comisión Central Honoraria de Parques Provinciales y Protección de la Fauna y Flora, 1943.
- REED, C. S.: *Catálogo de las aves argentinas de la colección del Museo Regional de Mendoza*, en "Boletín de Educación de la Dirección General de Escuelas", N° 33, 36 y 40 (Mendoza, 1914-15).
 - *Las aves de la provincia de Mendoza*, Mendoza, Museo Educacional de Mendoza, 1916.
 - *Las aves de caza de la provincia de Mendoza*, en "Revista Chilena de Historia Natural", t. XXV (Santiago de Chile, 1921).
- STEUILLLET, A. B. & DEAUTIER, E. A.: *Catálogo sistemático de las aves de la República Argentina*, Buenos Aires, Museo de La Plata, 1935-46.
- WETMORE, H.: *Observations on the Birds of Argentina, Paraguay, Uruguay and Chile*, en "Bulletin U. S. Nat. Mus.", N° 133 (Washington, 1926).
- ZOTTA, A.: *Lista sistemática de las aves argentinas*, en "Revista El Homero", t. VI, VII y VIII (Buenos Aires, 1935-44).
 - *Sinopsis de los ciconiiformes argentinos*, en "Revista El Homero", t. I (Buenos Aires, 1937).

NOTICIERO

REUNIONES GEOGRÁFICAS

En el transcurso del año 1965, el Instituto de Geografía ha participado activamente en varias reuniones de geografía, tanto en el país como en el exterior.

Entre el 22 y 30 de julio, tuvo lugar el *Segundo Congreso Brasileiro de Geógrafos*, organizado por la Associação dos Geógrafos Brasileiros. A este evento, que atrajo a renombrados especialistas de diversos países del mundo, asistieron, entre otros, los profesores Ferdinando Gribaudi, de Italia, y Pierre Monbeig, de Francia, ambos vicepresidentes de la Unión Geográfica Internacional. Puede mencionarse, además, a Karlhein Paffen y O. Pfeiffer, de Alemania Occidental; Pierre Deffontaines, Jacqueline Beaujeu-Garnier, Jacques Boudeville y Raymond Pebayle, de Francia; Preston James, Richard Momsen y Kempton Webb, de Estados Unidos; John Houston, de Gran Bretaña; Orlando Ribeiro y Raquel Soeiro de Brito, de Portugal; Elfraén Orbeoso Rodríguez, de Perú; y, por supuesto, una gran cantidad de distinguidos representantes de Brasil. Concurrió, por la Facultad de Filosofía y Letras de la Universidad Nacional de Cuyo, el Dr. Mariano Zamorano. La reunión se efectuó en Río de Janeiro, como homenaje al cuarto centenario de la fundación de la ciudad carioca, y fue precedida de un simposio sobre la contribución interdisciplinaria para el planeamiento, en el cual participaron sociólogos, economistas, ingenieros, arquitectos y geógrafos. Además de la presentación de comunicaciones sobre diversos temas de interés geográfico, el congreso debatió extensamente tres cuestiones de capital importancia en el quehacer geográfico, en tres días consagrados a simposios: sobre la región, sobre geografía de las industrias, y sobre geografía urbana. Finalmente, deben señalarse las magníficas excursiones a los alrededores de Río de Janeiro, en las cuales el grupo de geógrafos brasileños refirmó su capacidad para la presentación de la realidad de su país, y que permitieron una visión muy completa de los aspectos geográficos y la problemática de la aglomeración carioca.

Del 25 de junio al 10 de julio, se realizó en la ciudad de Guatemala, la *Octava Reunión de Consulta sobre Geografía*, del Instituto Panamericano de Geografía e Historia. En representación de la Fa-

cultad de Filosofía y Letras participó el Prof. Ricardo G. Capitanelli. La reunión adoptó, ante una presentación del citado profesor, en su carácter de presidente del Comité de Geomorfología, tres resoluciones de particular interés: 1) Creación de un Centro Panamericano de Estudios Geomorfológicos, con sede en la ciudad de Mendoza; 2) Integración de un equipo de especialistas argentinos, a designar por el presidente del Comité, para elaborar una geomorfología argentina; 3) Confección de un catálogo de símbolos geomorfológicos para América.

Una delegación compuesta por los profesores Mariano Zamorano, Romain Gaignard y Rosier Omar Barrera, concurrió, especialmente invitada, al *Segundo Encuentro Nacional de Geógrafos*, realizado en la ciudad de Concepción (Chile), durante los días 30 de setiembre, 1 y 2 de octubre. Acontecimiento de particular gravitación, este Encuentro permitió la presentación de estudios de valor sobre Chile y una activa discusión sobre problemas de desarrollo, en el aspecto agrario y en el urbano. Participó en el evento y ofreció una magnífica disertación sobre geomorfología aplicada, el Prof. Jean Tricart, de la Universidad de Estrasburgo.

La *XXVII Semana de Geografía* argentina este año eligió como sede a la ciudad de Buenos Aires. Dentro de la tónica de presentación y discusión de problemas que ha caracterizado las últimas reuniones de este tipo, ésta tomó como objeto de estudio dos regiones de significativa importancia: la pampa y el delta del Paraná. Sobre ambas hubo una detallada explicación previa y luego, recorridos en el terreno. Se continuó, por otra parte, con las tradicionales sesiones de comunicaciones, en las cuales se expusieron valiosas contribuciones. En representación de la Facultad de Filosofía y Letras de la Universidad Nacional de Cuyo, y del Instituto de Geografía, concurrieron los profesores Matilde I. Velasco, Ricardo G. Capitanelli, Rosier Omar Barrera, Romain Gaignard y Josefina Ostuni. Las profesoras Velasco, Ostuni y Furlani de Civit, llevaron un *Estudio preliminar de geografía agraria de El Carrizal*, como trabajo en equipo; los profesores Gaignard y Barrera un *Estudio regional del valle de Tupungato*, trabajo de seminario, en equipo, efectuado por los alumnos de quinto año del departamento de Geografía; y el Prof. Ricardo G. Capitanelli se refirió a: *Morfología y dinámica fluvial amazónica. Problemas de la ciudad de Iquitos*.

Por último, en el mes de octubre, del 8 al 15, el Prof. Romain Gaignard fue invitado por el Centro Nacional de Investigaciones Científicas de Francia, a concurrir en representación de la Universidad Nacional de Cuyo y del Instituto de Geografía, al *Coloquio Internacional sobre los problemas agrarios de América Latina*, en París. Allí presentó una comunicación sobre *Las estructuras agrarias y su evolución en la pampa seca*.

CURSILLOS Y CONFERENCIAS

Dos cursillos de la mayor importancia se ofrecieron en 1965 a egresados y alumnos del departamento de Geografía. En el mes de setiembre, el eminente geógrafo Pierre Deffontaines dictó en el Instituto de Geografía una serie de conferencias sobre *El Mediterráneo*. Entre el 15 y el 28 del mismo mes, el licenciado José Manuel Fernández, director del Observatorio Meteorológico de Mendoza, tuvo a su cargo un cursillo sobre *Interpretación de la carta del tiempo. Estados tipos del tiempo en la República Argentina*.

Dos destacadas personalidades del campo geográfico realizaron una corta estada en Mendoza y dictaron conferencias en el Instituto de Geografía. El Prof. A. François, Inspector de Educación de Francia, expuso el 8 de setiembre acerca de: *Metodología de la investigación en geografía urbana: el caso de París*; mientras que el Dr. Rómulo Santana Aguilar, del Instituto de Geografía de la Universidad de Santiago de Chile, habló el 30 de setiembre sobre *Geomorfología del Norte Chico*, y tres días después sobre *Un ejemplo de lahar: las acumulaciones volcánicas del Maipo y del Cachapoal*.

DOCTORADO DEL PROF. GERÓNIMO SOSA

El Prof. Gerónimo Sosa, titular de Biogeografía en nuestra Facultad de Filosofía y Letras, ha permanecido más de un año en Francia mediante una beca otorgada por el gobierno francés, a fin de realizar estudios en el Servicio de la Carta de la Vegetación, dependiente del Centro Nacional de Investigaciones Científicas, en Toulouse.

En el mencionado Servicio efectuó estudios de Fotogrametría aplicada a la investigación, bajo la dirección del Prof. Dr. Paul Rey. En el Centro de Biogeografía de la Facultad de Ciencias de Toulouse asistió regularmente a los cursos del tercer ciclo, que comprenden las siguientes materias: Biocenótica (Prof. Cassagnau), Zoogeografía (Prof. Coiffait), Ecofisiología vegetal (Prof. Lascombes), Biogeografía de países templados (Prof. Rey), Biocartografía y fitocinética (Prof. Rey) y Biogeografía de los países tropicales (Prof. Trochain).

También bajo la dirección del Prof. Rey redactó la tesis doctoral de universidad sobre el tema: *Bases biogeográficas para la cartografía de la vegetación y para el ordenamiento forestal de la provincia de Mendoza*, que sostuvo el 3 de diciembre de 1965 ante el jurado integrado por los profesores Trochain, Rey, Lascombes y Viers. Obtuvo así el grado de Doctor en Botánica.

VIAJE A FRANCIA DEL PROF. SERGIO A. PANNOCCIA

Becado por el gobierno de Francia para seguir cursos en la universidad de Bordeaux, el Prof. Sergio A. Pannocchia permaneció un año en el citado país. Durante ese lapso, desarrolló diversas actividades. En el periodo universitario 1964-65, asistió —en el Instituto de Geografía de la Facultad de Letras y Ciencias Humanas— a los cursos de Geomorfología General, Morfología de los relieves calcáreos con lectura de cartas de Francia, y Geografía Regional de Alemania, todos ellos dictados por el Prof. Henri Enjalbert; y a los trabajos prácticos de Geografía General dirigidos por el Prof. Huetz de Lemp.

El Prof. Pannocchia participó en los viajes de estudio organizados por el Instituto a Perigord, valle del río Garona, Charante; y al fin de curso, por Francia del este y del norte, Alemania, Holanda y Bélgica. En el Instituto de Estudios Ibéricos e Iberoamericanos de la Universidad de Bordeaux, dictó un cursillo de Geografía Regional Argentina.

Como trabajo principal, el Prof. Pannocchia estudió la organización de los ferrocarriles franceses y, con la dirección del Prof. Enjalbert, realizó una investigación acerca de los transportes y, en especial, del ferrocarril en Bordeaux. Este estudio fue presentado como tesis en la Facultad de Letras y Ciencias Humanas, y le permitió la obtención del grado de Doctor en Letras de la Universidad de Bordeaux. Esta contribución pronto será publicada en la "Revue Géographique des Pyrénées et du Sud-Ouest".

EXCURSIONES DE ESTUDIO

Cuatro salidas principales, con el objeto de intensificar los estudios en el terreno, tuvieron lugar este año con los alumnos del departamento de Geografía. Los itinerarios elegidos llevaron esta vez al Carrizal, en una oportunidad; a Tupungato; y a Corralitos, Palmira, San Martín y Carrizal, con atención especial a problemas de suelos y de geografía urbana.

El viaje anual correspondiente al plan de estudios se realizó entre el 9 y el 12 de octubre, al sur de la provincia de Mendoza. Entre los puntos del recorrido se incluyó a Chacras de Coria, San Ignacio, Potrerillos, Tupungato, Villa Veinticinco de Mayo, San Rafael, Embalse El Nihuil, Valle Grande, Malargüe, Bardas Blancas, Agua del Toro y Mendoza. Participaron en este viaje los profesores Mariano Zamorano, Ricardo G. Capitanelli, Matilde I. Velasco y Renée Lassalle, y los alumnos Martha Ariz, Blanca Bianchi, Nelly Lorenzo, Susana Mezzatesta, Susana Guerra, Martha Conti, María Dugini,

Liliana Maffei, Elsa Roncelli, Mirta Peralta, Irma Paván, Raúl López, Miguel García, María Teresa Palma, Mercedes C. Miró, Susana Quaglia, Paul Denis, Berta Irene Flores, Hilda Cristina Miranda, Ruth Rodríguez, Ana María Caparroz y Eugenio Manzano. Intervinieron también la Sra. María Estela Furlani de Civit, adscripta al Instituto de Geografía, y la Srta. María Martina Iturrioz, licenciada en Geografía de la Universidad del Sur, que acompañó a la delegación dentro del plan de intercambio con otras universidades.

EGRESADOS

En el año 1965 recibieron el título de Profesor de Enseñanza Secundaria, Normal y Especial en Geografía, nuevos egresados de la Facultad de Filosofía y Letras. Fueron ellos la Sra. Nelly Gray de Cerdán, y las señoritas María Isabel Codes, Elsa Duffar, María Eulalia Aberastain y Alicia Dipascual.

INDICE DEL VOLUMEN XII

F. A. ROIC, Las gramíneas mendocinas del género <i>Stipa</i> . III, el Coironal. (Contribución preliminar al conocimiento de las pasturas de los Andes cuyanos) (1 croquis, 14 láminas)	1
<i>Notas y comentarios bibliográficos</i>	73
M. J. G. DE MANCERÓN, Bodegas y Viñedos Giol, empresa estatal (4 fig., 5 fot.)	77
S. C. LARÍA, Evolución de la división departamental del ex-territorio nacional del Río Negro (2 fig.)	105
<i>Comentarios bibliográficos</i>	122
A. RUIZ LEAL - F. A. ROIC, Itinera Gilliesia. Excursiones botánicas gilliesianas II: flórula y vegetación del Alto de los Manantiales (8 lám.)	127
R. G. CAPITANELLI, Morfología y dinámica fluvial amazónica. Problemas de Iquitos (5 fig., 8 fot.)	149
<i>Comentarios bibliográficos</i>	168
V. G. ROIC, Elenco sistemático de los mamíferos y aves de la provincia de Mendoza y notas sobre su distribución geográfica (16 fig.)	175
<i>Noticiero</i>	223
<i>Colaboradores de este volumen</i>	228
<i>Índice del volumen XII</i>	229
<i>Índice por autores</i>	230

INDICE POR AUTORES

CAPITANELLI, R. G., Morfología y dinámica fluvial amazónica.. Problemas de Iquitos	149-167
MANCERÓN, M. J. G. de, Bodegas y Viñedos Giol, empresa estatal	77-104
LARÍA, S. C., Evolución de la división departamental del ex-territorio nacional del Río Negro	105-121
ROIG, F. A., <i>Las gramíneas mendocinas del género Stipa. III, el Coironal. (Contribución preliminar al conocimiento de las pasturas de los Andes cuyanos)</i> ..	1- 72
ROIG, F. A., <i>Itinera Gilliesia. Excursiones botánicas gilliesianas II: Flórula y vegetación del Alto de los Manantiales</i>	127-148
ROIG, V. G., <i>Elenco sistemático de los mamíferos y aves de la provincia de Mendoza y notas sobre su distribución geográfica</i>	175-222
RUIZ LEAL, A., <i>Itinera Gilliesia. Excursiones botánicas gilliesianas II: flórula y vegetación del Alto de los Manantiales</i>	127-148